



- DOSSIER DE MODIFICATION DU PLU -

## 4.A - ANNEXE AU REGLEMENT

RELATIVE AUX EMPLACEMENTS RESERVES



Approbation : 22 juin 2011



## Sommaire

<b>1. LISTE DES EMPLACEMENTS RESERVES POUR EQUIPEMENT -</b>	<b>3</b>
<b>2. LISTE DES EMPLACEMENTS RESERVES POUR VOIRIE -</b>	<b>5</b>
<b>3. TRACES DES EMPLACEMENTS RESERVES POUR VOIRIE -</b>	<b>9</b>
Emplacements réservés pour voirie au bénéfice de la commune	10
Emplacements réservés pour voirie au bénéfice du département	135
Emplacement réservé au bénéfice de la SNCF	167

## I. - LISTE DES EMPLACEMENTS RESERVES POUR EQUIPEMENT -

Le numéro figurant dans la colonne de droite du tableau permet de localiser l'emplacement réservé sur le plan des emplacements réservés.

N°	Opération	Emprise	Parcelles concernées		Collectivité bénéficiaire
			Ref. cadastrale	Surf. affectée	
1	<b>Atelier de maintenance RATP</b> [avenue de Fontainebleau]	24 030 m <sup>2</sup>	BD 373 p BD 378 p BD 474 p BD 498 p BD 500 p BD 503 p BD 507 p	165 m <sup>2</sup> 17 m <sup>2</sup> 76 m <sup>2</sup> 4 573 m <sup>2</sup> 16 030 m <sup>2</sup> 3 139 m <sup>2</sup> 30 m <sup>2</sup>	RATP
2	<b>Extension du stade Gabriel Péri</b> [50-58 rue G. Péri / rues JP. Timbaud et L. Geoffroy]	7 234 m <sup>2</sup>	CJ 116	7 234 m <sup>2</sup>	Ville de Vitry-sur-Seine
3	<b>Espace vert public rue des Carrières</b> [36-46 rue des Carrières]	6 743 m <sup>2</sup>	S 58	6 743 m <sup>2</sup>	Département du Val-de-Marne
4	<b>Espace vert public des bords de Seine et équipements liés</b> [32-52 quai J. Guesde]	3 255 m <sup>2</sup>	G 10 G 3	170 m <sup>2</sup> 3 085 m <sup>2</sup>	Ville de Vitry-sur-Seine
5	<b>Accès aux équipements sportifs du 8 Mai</b> [77 rue de Choisy]	358 m <sup>2</sup>	CM 93	358 m <sup>2</sup>	Ville de Vitry-sur-Seine
6	<b>Equipement socio-éducatif</b> [64-94 rue Pasteur]	10 051 m <sup>2</sup>	C 16p C 18p C 11	3 290 m <sup>2</sup> 3 710 m <sup>2</sup> 3 051 m <sup>2</sup>	Ville de Vitry-sur-Seine
7	<b>Coulée verte</b> [161 avenue Rouget de Lisle]	1 946 m <sup>2</sup>	BU 333	1 946 m <sup>2</sup>	Ville de Vitry-sur-Seine
8	<b>Espace vert public dans la ZAC Concorde-Stalingrad</b> [boulevard de Stalingrad et rue Beethoven]	1 400 m <sup>2</sup>	AL 118p AL 245p AL 246p AL 247p AM 265p		Ville de Vitry-sur-Seine
9	<b>Extension du square Charles Fourier dans la ZAC du Port à l'Anglais</b> [rue Ch. Fourier et quai J. Guesde]	1 438 m <sup>2</sup>	C 5p C 6p		Ville de Vitry-sur-Seine



## 2. - LISTE DES EMPLACEMENTS RESERVES POUR VOIRIE -

Le numéro figurant dans la colonne de droite du tableau permet de localiser l'emplacement réservé sur le plan des emplacements réservés, la lettre indiquant le bénéficiaire de la réserve (C : commune, D : département, S : SNCF).

NUMERO	BENEFICIAIRE	VOIE CONCERNEE		
C1	Commune	ARMANGOT	Paul	Rue
C2	Commune	BALZAC		Rue
C3	Commune	BEETHOVEN	Ludwig van	Rue
C4	Commune	BEL AIR	du	Rue
C5	Commune	BELLEVUE		Villa
C6	Commune	BELLINI		Voie
C7	Commune	BERLIOZ		Rue
C8	Commune	BOUCHARDON		Voie
C9	Commune	BROCA		Voie
C10	Commune	BROSSOLETTE	Pierre	Rue
C11	Commune	BUFFON		Voie
C12	Commune	CARPEAUX		Rue
C13	Commune	CARRE	Georges	Voie
C14	Commune	CARRIERES	des	Rue
C15	Commune	CAVELL	Edith	Rue
C16	Commune	CHARCOT		Voie
C17	Commune	CHOISY	de	Rue
C18	Commune	CHOPIN		Voie
C19	Commune	COLIN	Antoine Marie	Rue
C20	Commune	CONCORDE	de la	Rue
C21	Commune	COROT		Rue
C22	Commune	COULEE VERTE		
C23	Commune	COYPEL		Voie
C24	Commune	COYSEVOX		Voie
C25	Commune	CRETTE	Louise Aglaé	Rue
C26	Commune	DALOU		Rue
C27	Commune	DAUMIER		Voie
C28	Commune	DELACROIX		Voie
C29	Commune	DELIBES		Voie
C30	Commune	DERRIEN	Eugène	Rue
C31	Commune	DIX HUIT JUIN 1940 (prolongement)	du	Rue
C32	Commune	DONIZETTI		Rue
C33	Commune	EGLANTIERS	des	Sentier
C34	Commune	FERRY	Jules	Rue

<b>C35</b>	Commune	FRANCE	de	Rue
<b>C36</b>	Commune	FUSILLES	des	Rue
<b>C37</b>	Commune	GAITE	de la	Passage
<b>C38</b>	Commune	GLUCK		Voie
<b>C39</b>	Commune	GRAS	Elie	Voie
<b>C40</b>	Commune	GRETILLAT		Rue
<b>C41</b>	Commune	GRETRY		Voie
<b>C42</b>	Commune	GREUZE		Voie
<b>C43</b>	Commune	GRIMAU	Julian	Rue
<b>C44</b>	Commune	GROULT	Camille	Rue
<b>C45</b>	Commune	HOUDON		Rue
<b>C46</b>	Commune	ISABEY		Voie
<b>C47</b>	Commune	JAURES	Jean	Impasse
<b>C48</b>	Commune	LANCRET		Voie
<b>C49</b>	Commune	LANDRIEUX	Philippe	Rue
<b>C50</b>	Commune	LEBRUN		Rue
<b>C51</b>	Commune	LECOCQ		Voie
<b>C52</b>	Commune	LEMERLE VETTER		Avenue
<b>C53</b>	Commune	MALLERET JOINVILLE	du Général	Rue
<b>C54</b>	Commune	MARTIN	Georges	Rue
<b>C55</b>	Commune	MASSE	Victor	Voie
<b>C56</b>	Commune	MASSENET		Voie
<b>C57</b>	Commune	MAUPASSANT	Guy de	Impasse
<b>C58</b>	Commune	MAUVAIS	Léon	Rue
<b>C59</b>	Commune	MEHUL		Voie
<b>C60</b>	Commune	MEISSONIER		Rue
<b>C61</b>	Commune	MESSAGER	André	Rue
<b>C62</b>	Commune	MOLL	du Colonel	Rue
<b>C63</b>	Commune	MONCOUTEAU		Sentier
<b>C64</b>	Commune	MONET	Claude	Voie
<b>C65</b>	Commune	MONIS	des	Voie
<b>C66</b>	Commune	MONSIGNY		Rue
<b>C67</b>	Commune	MOULIN VERT	du	Rue
<b>C68</b>	Commune	MOZART		Rue
<b>C69</b>	Commune	PERGOLESE		Rue
<b>C70</b>	Commune	PERI	Gabriel	Rue
<b>C71</b>	Commune	PERROT	Clément	Rue
<b>C72</b>	Commune	PINEL		Voie
<b>C73</b>	Commune	PORT A L'ANGLAIS	du	Rue
<b>C74</b>	Commune	RAMEAU		Voie
<b>C75</b>	Commune	REAUMUR		Rue
<b>C76</b>	Commune	REMBRANDT		Voie
<b>C77</b>	Commune	RISCH	Camille	Rue
<b>C78</b>	Commune	RONDENAY	Anselme	Rue
<b>C79</b>	Commune	ROUXEL		Sentier
<b>C80</b>	Commune	RUBENS		Voie
<b>C81</b>	Commune	RUIZ	Victor	Rue
<b>C82</b>	Commune	SAINT MARTIN		Chemin

<b>C83</b>	Commune	SAND	Georges	Rue
<b>C84</b>	Commune	SCHUMANN		Voie
<b>C85</b>	Commune	SEMARD	Pierre	Rue
<b>C86</b>	Commune	SOMME	de la	Rue
<b>C87</b>	Commune	TAILLEFERRE	Germaine	Rue
<b>C88</b>	Commune	TIMBAUD	Jean-Pierre	Rue
<b>C89</b>	Commune	TISSERBARBE		Sentier
<b>C90</b>	Commune	TORTUE		Rue
<b>C91</b>	Commune	TREMBLAY	Edouard	Rue
<b>C92</b>	Commune	TUILERIES	des	Sentier
<b>C93</b>	Commune	VAN LOO		Voie
<b>C94</b>	Commune	VARLIN	Eugène	Rue
<b>C95</b>	Commune	VERDI		Rue
<b>C96</b>	Commune	VERTE		Rue
<b>C97</b>	Commune	VOLTAIRE (prolongement)		Rue
<b>C98</b>	Commune	WAGNER		Voie
<b>C99</b>	Commune	WATTEAU		Rue
<b>D1</b>	Département	BARBUSSE	Henri	Avenue
<b>D2</b>	Département	FONTAINEBLEAU	de	Route
<b>D3</b>	Département	GUESDE	Jules	Quai
<b>D4</b>	Département	JAURES	Jean	Avenue
<b>D5</b>	Département	MOULIN DE SAQUET	du	Avenue
<b>D6</b>	Département	PELLETAN	Eugène	Avenue
<b>D7</b>	Département	ROUGET DE L'ISLE		Avenue
<b>D8</b>	Département	SALVADOR ALLENDE	du Président	Avenue
<b>D9</b>	Département	STALINGRAD	de	Boulevard
<b>S1</b>	SNCF	RER C		



### **3. - TRACES DES EMPLACEMENTS RESERVES POUR VOIRIE -**

---

Les emprises des emplacements réservés pour voirie sont reportées de façon indicative sur le plan général des emplacements réservés couvrant l'ensemble de la commune compte tenu de l'échelle du plan et de l'imprécision du cadastre.

Afin de préciser l'impact foncier des emprises des emplacements réservés concernant la voirie, des plans au 1/1000 ème sont présentés ci-après pour chacune des voies concernées. Ces plan sont présentés par ordre alphabétique des voies et selon l'ordre de numérotation du tableau ci-avant.

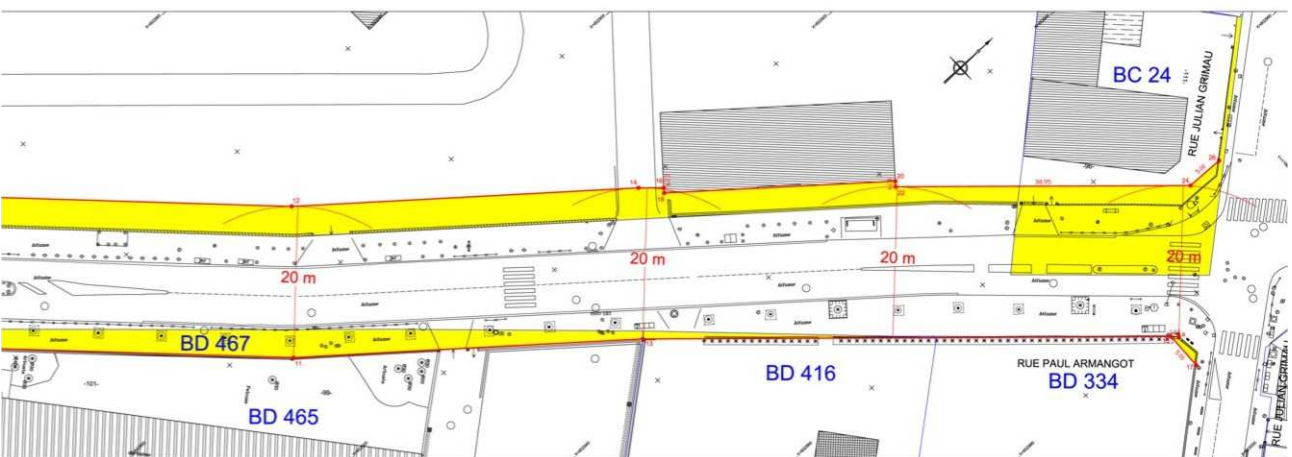
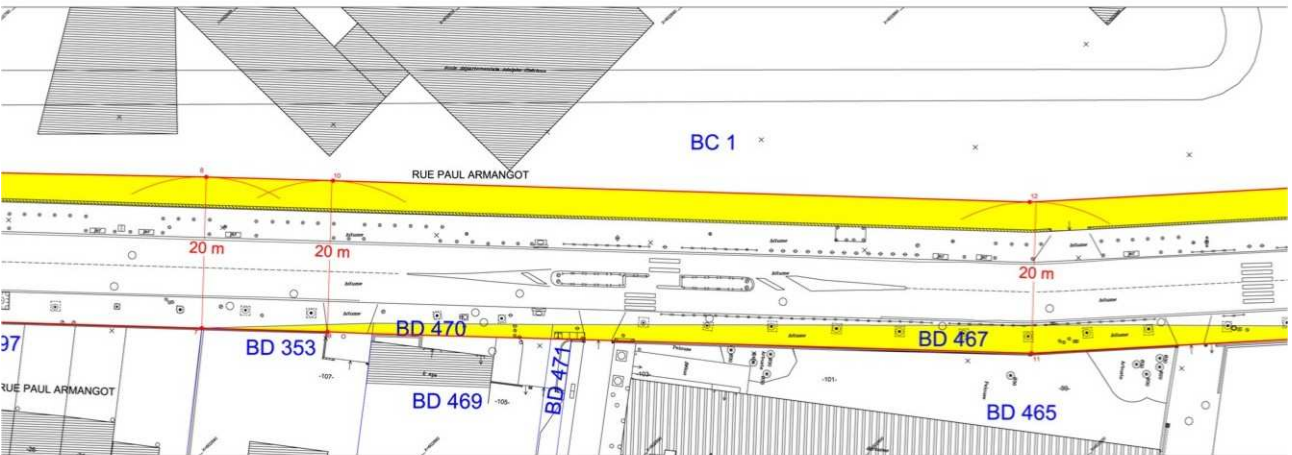
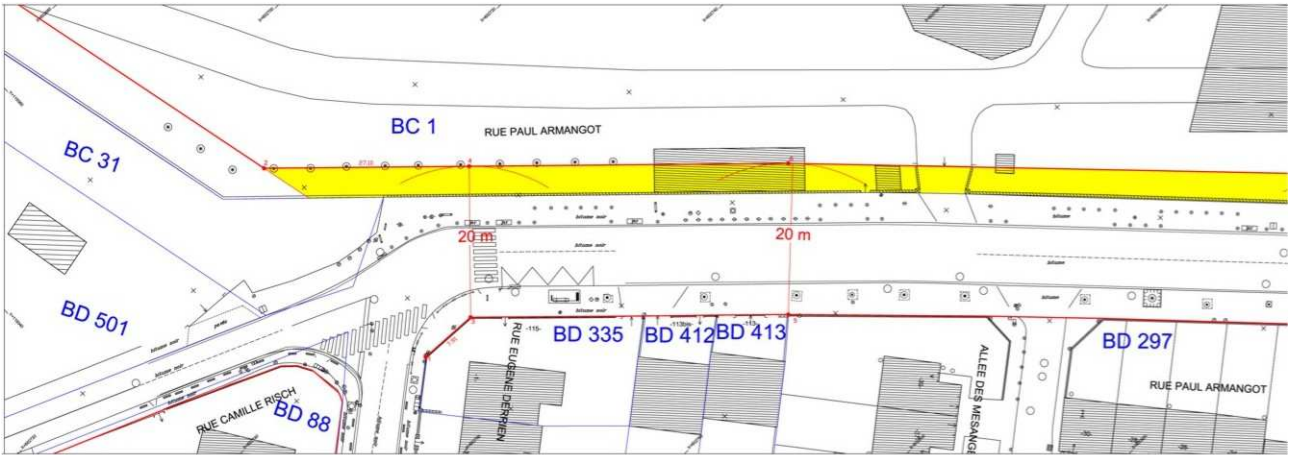
Ces plans constituent une réduction de plans au 1/200ème consultables auprès des services de la Direction de la Voirie et de l'Environnement.

---

EMPLACEMENTS RESERVES  
POUR VOIRIE AU BENEFICE  
DE LA COMMUNE

---

RUE PAUL ARMANGOT (1/3) **C1**



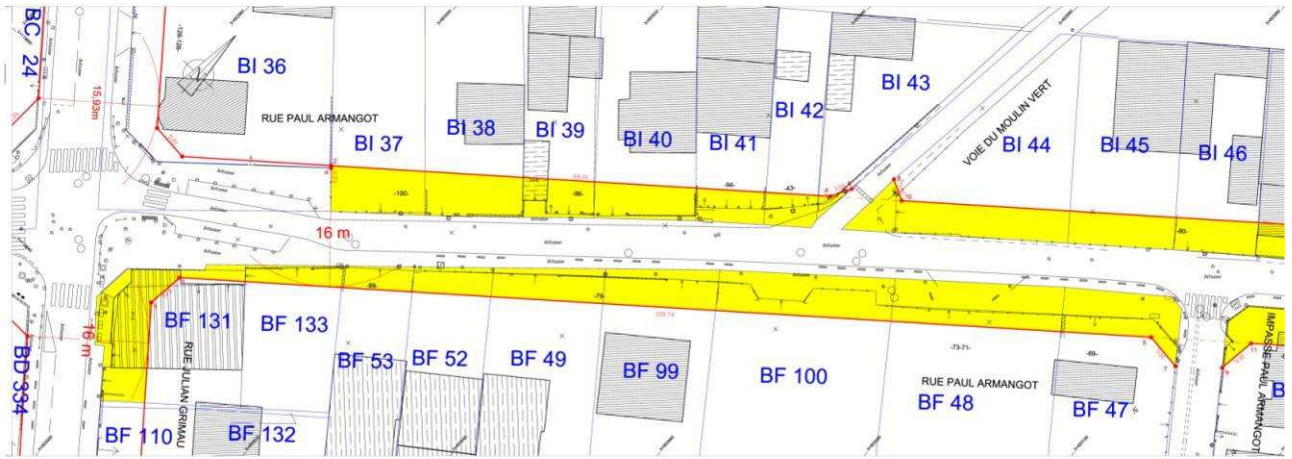
 EMPRISE RÉSERVÉE

ÉCHELLE : 1/1 000

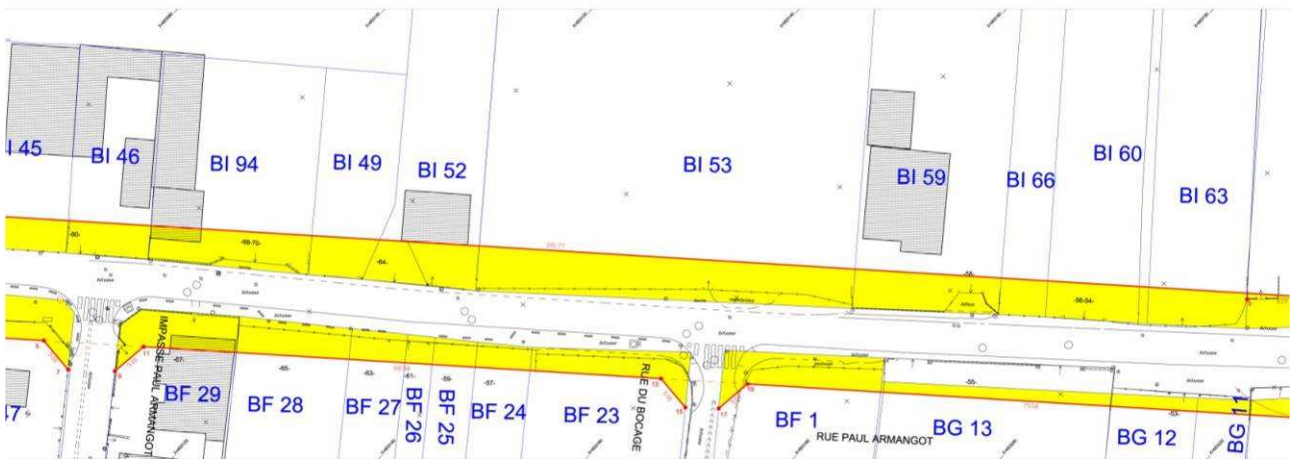


RUE PAUL ARMANGOT (2/3)

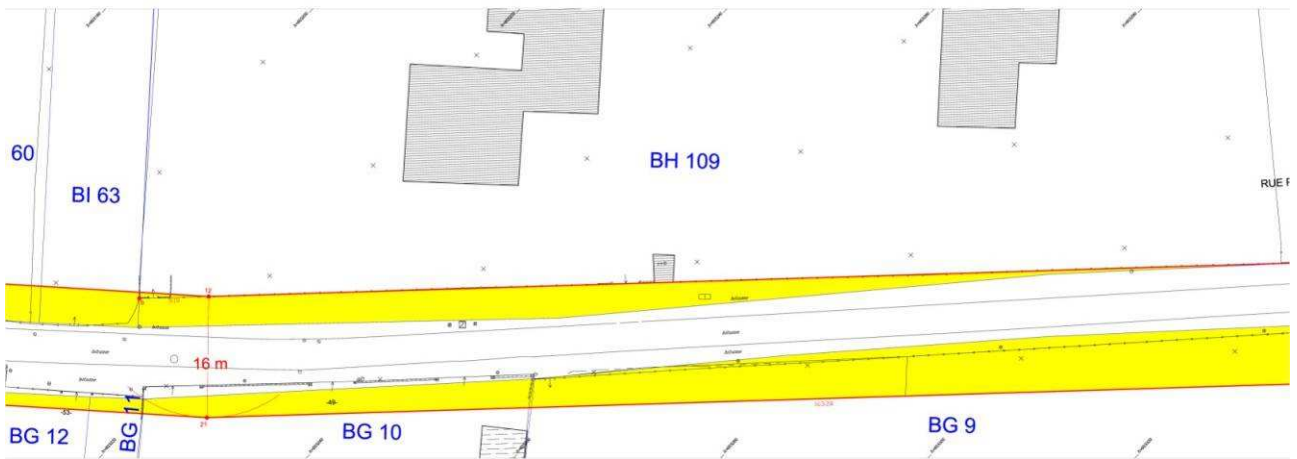
C1



0 10 20 M



ÉCHELLE : 1/11 000



EMPRISE RÉSERVÉE

RUE PAUL ARMANGOT (3/3) **C1**



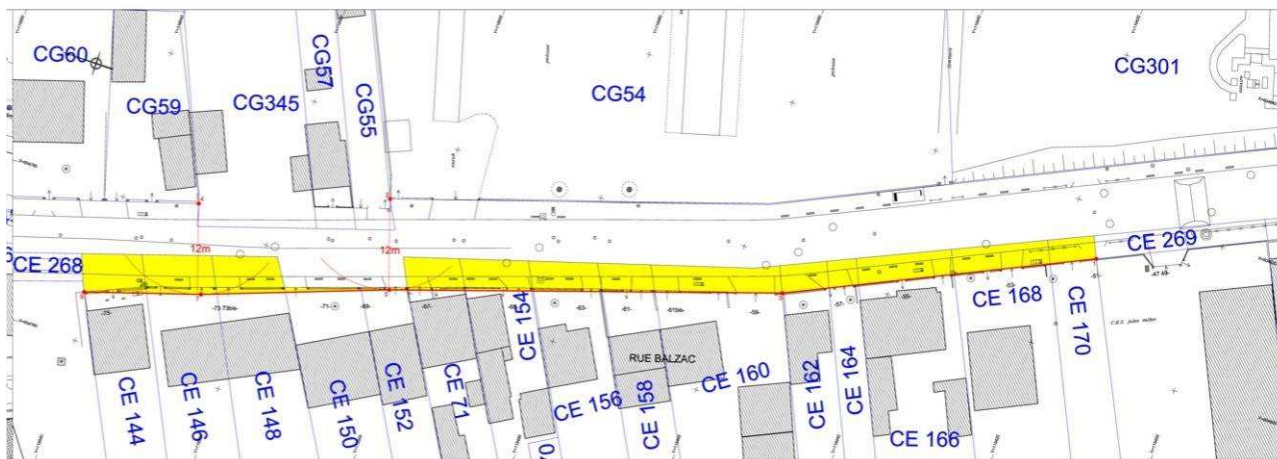
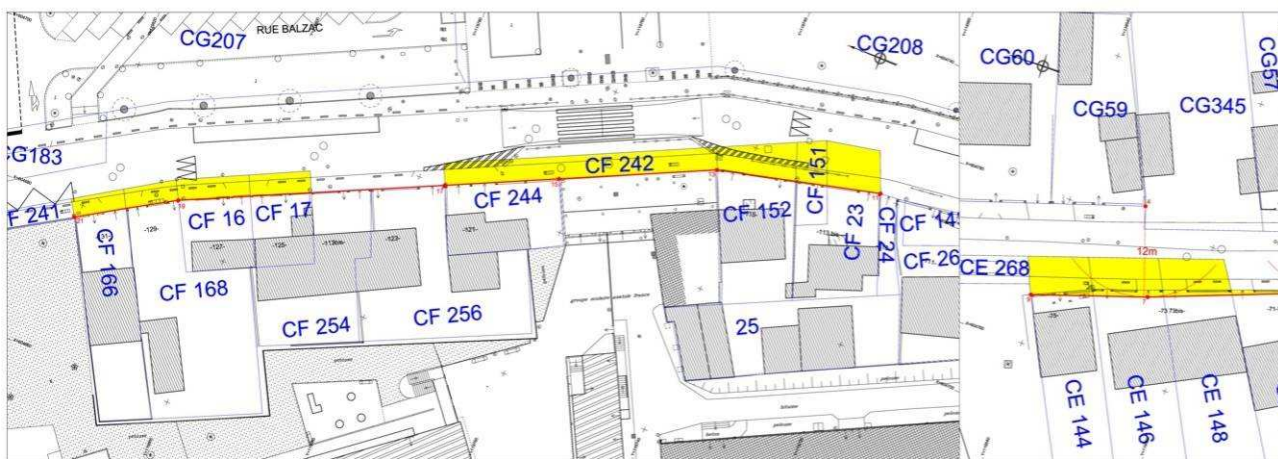
 EMPRISE RÉSERVÉE

ÉCHELLE : 1/1 000



RUE BALZAC

C2



 EMPRISE RÉSERVÉE

ÉCHELLE : 1/1 000

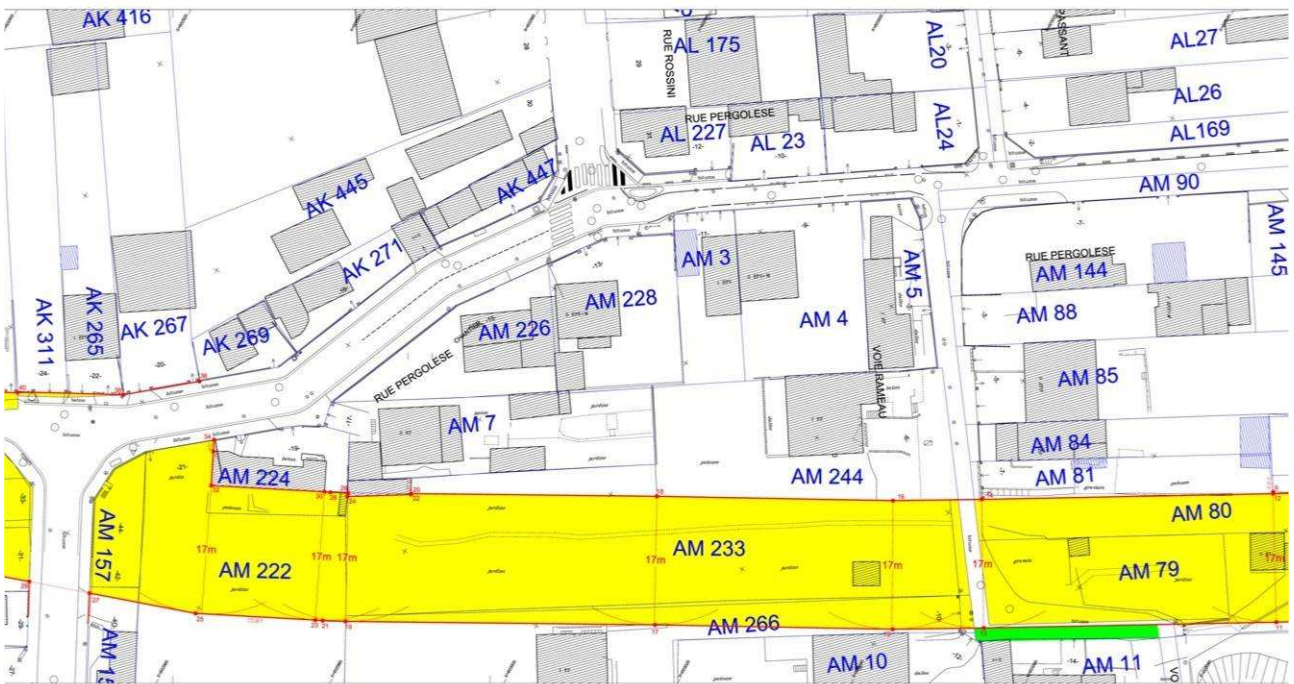


RUE LUDWIG VAN BEETHOVEN (1/2)

C3

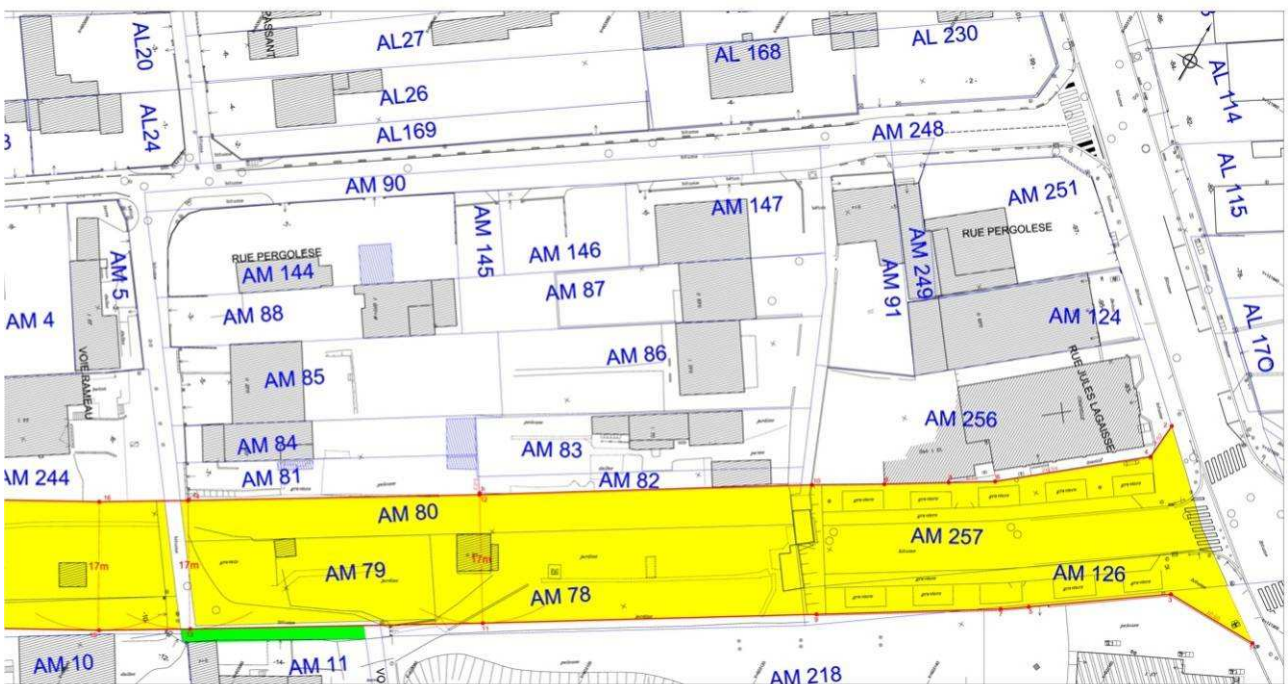


ÉCHELLE : 1/1 000



EMPRISE RÉSERVÉE

RUE LUDWIG VAN BEETHOVEN (2/2) **C3**

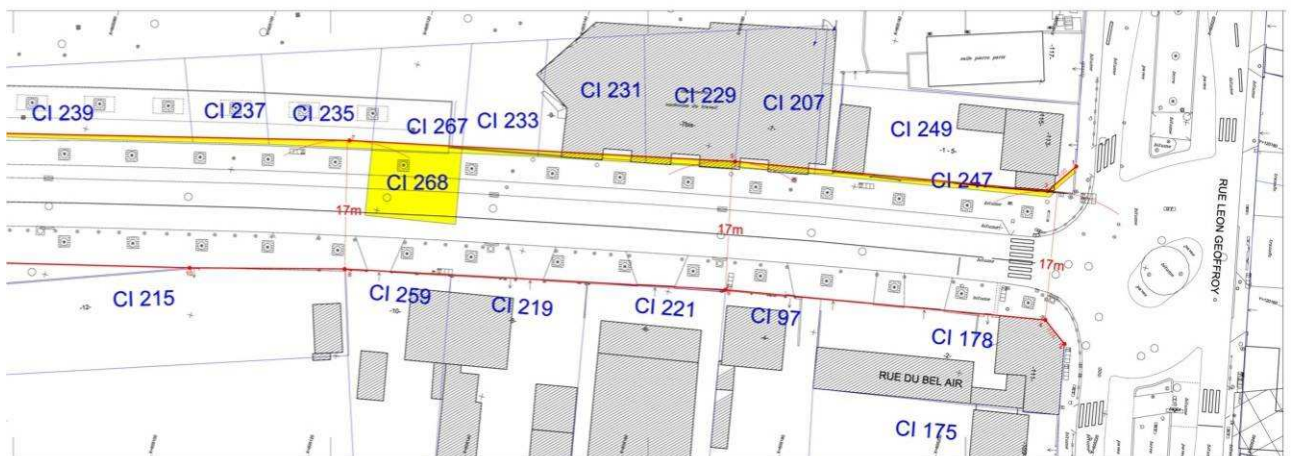
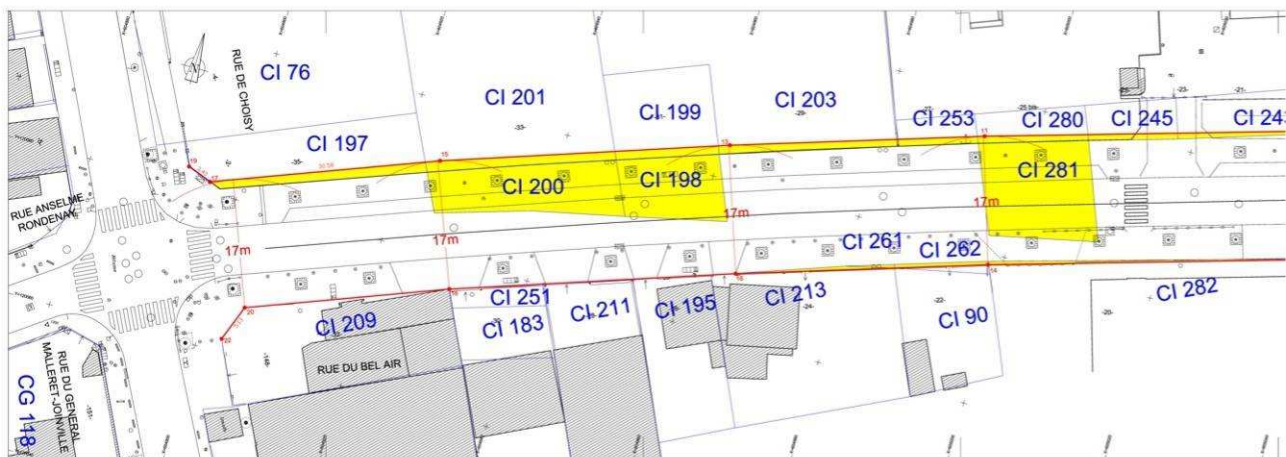


 EMPRISE RÉSERVÉE

ÉCHELLE : 1/1 000

0 10 20 M

RUE DU BEL-AIR **C4**

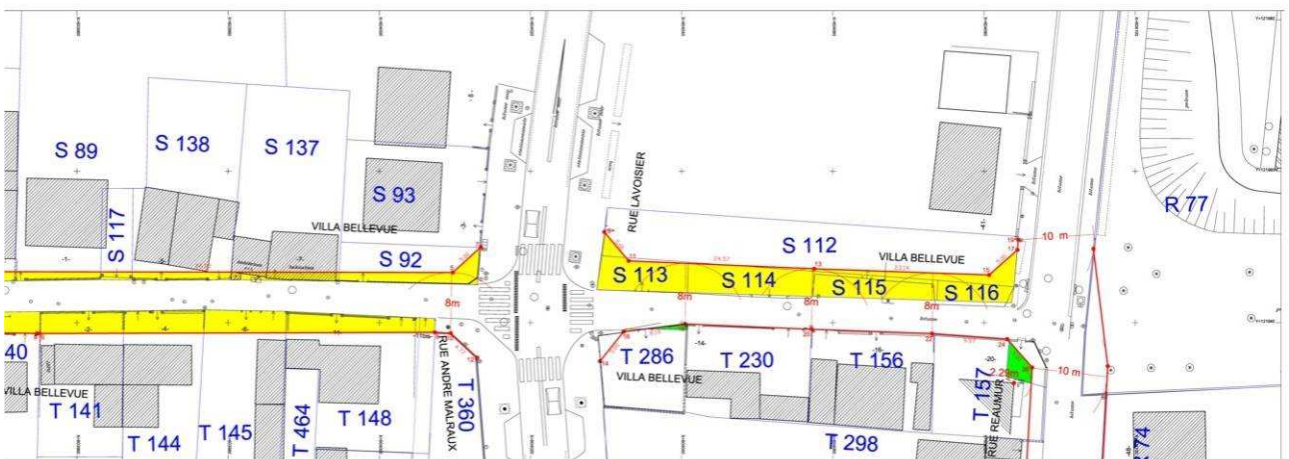


ÉCHELLE : 1/1 000

EMPRISE RÉSERVÉE



VILLA BELLEVUE **C5**

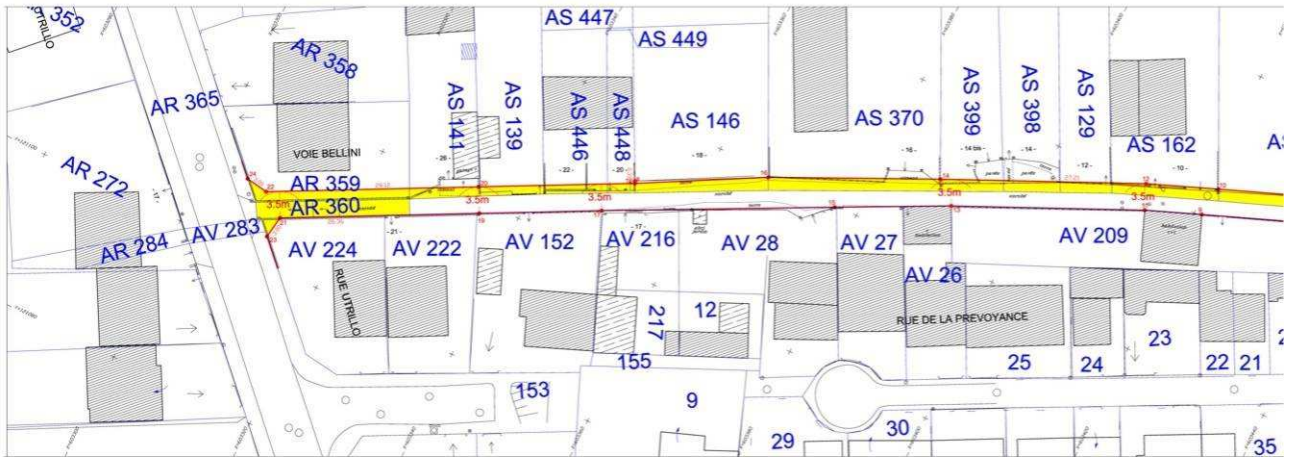


 EMPRISE RÉSERVÉE

ÉCHELLE : 1/1 000



VOIE BELLINI **C6**

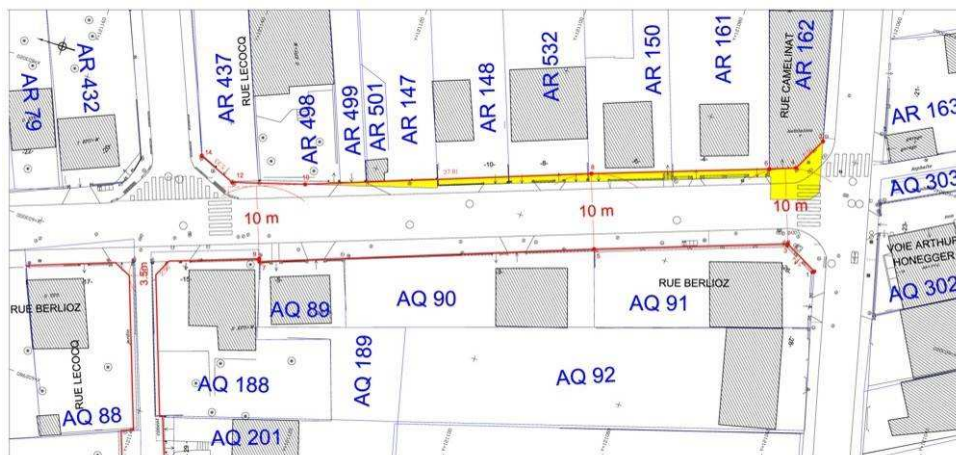


 EMPRISE RÉSERVÉE

ÉCHELLE : 1/1 000




RUE BERLIOZ **C7**

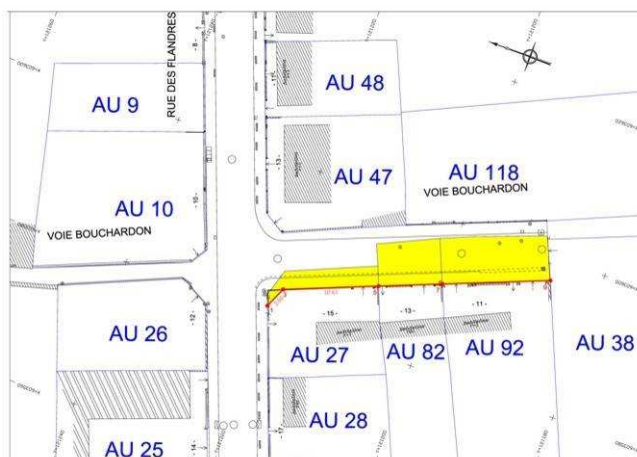


 EMPRISE RÉSERVÉE

ÉCHELLE : 1/1 000




**VOIE BOUCHARDON** **C8**



 EMPRISE RÉSERVÉE

ÉCHELLE : 1/1 000



VOIE BROCA **C9**

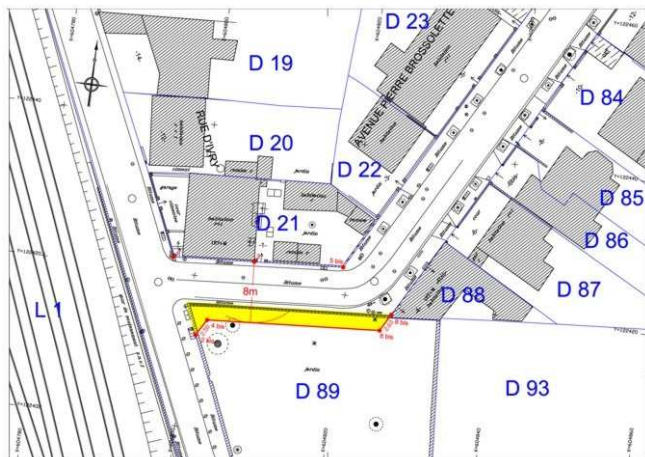


 EMPRISE RÉSERVÉE

ÉCHELLE : 1/1 000



**RUE PIERRE BROSSOLETTE** **C10**



 **EMPRISE RÉSERVÉE**

**ÉCHELLE : 1/1 000**




Voie BUFFON **C11**

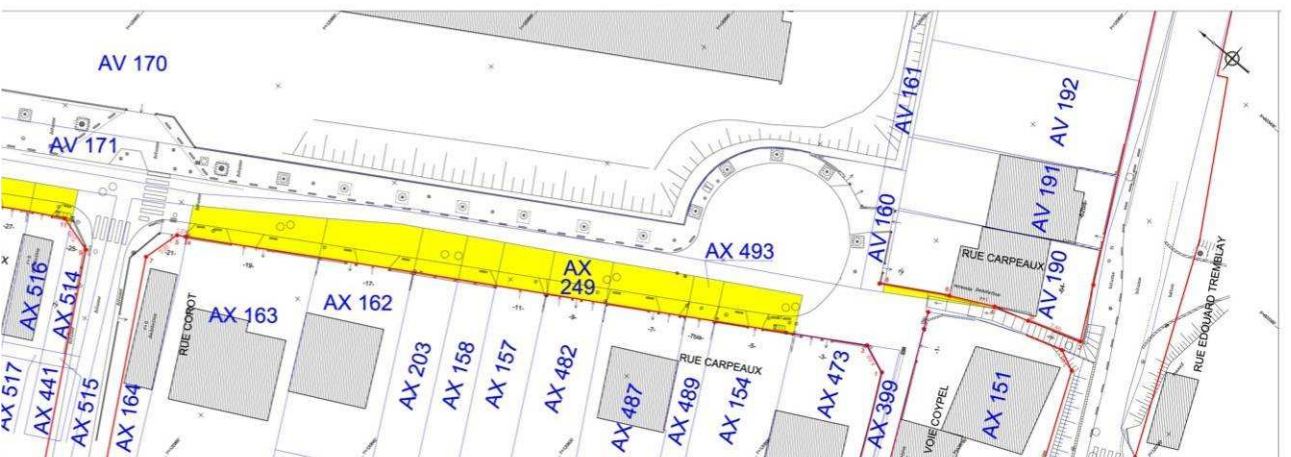
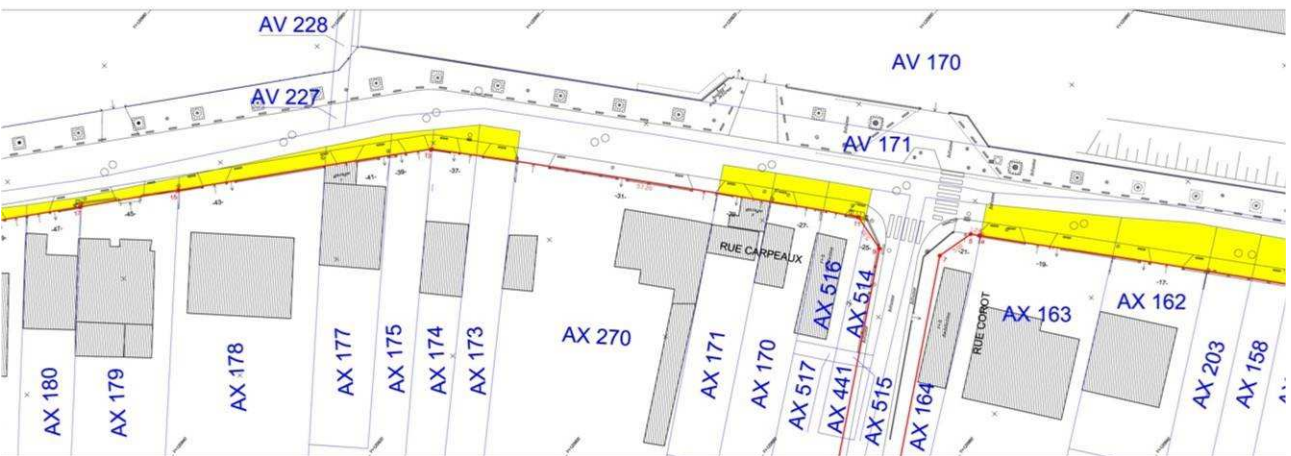


 EMPRISE RÉSERVÉE

ÉCHELLE : 1/1 000



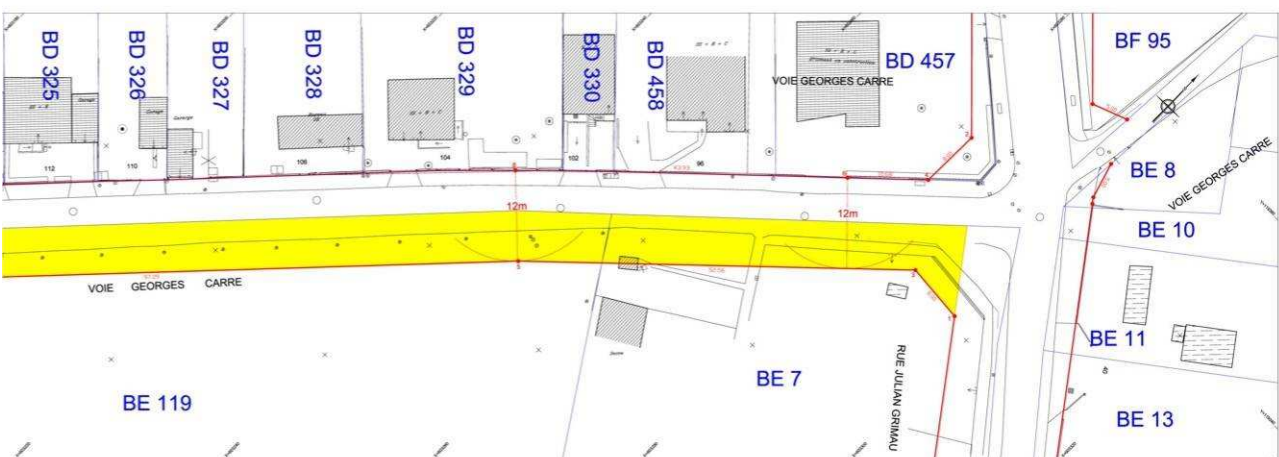
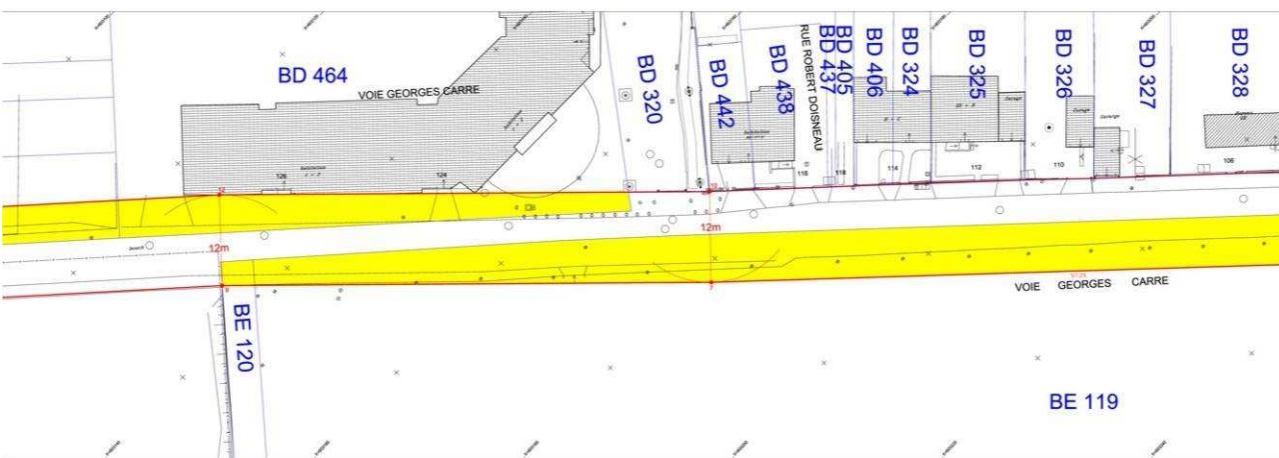
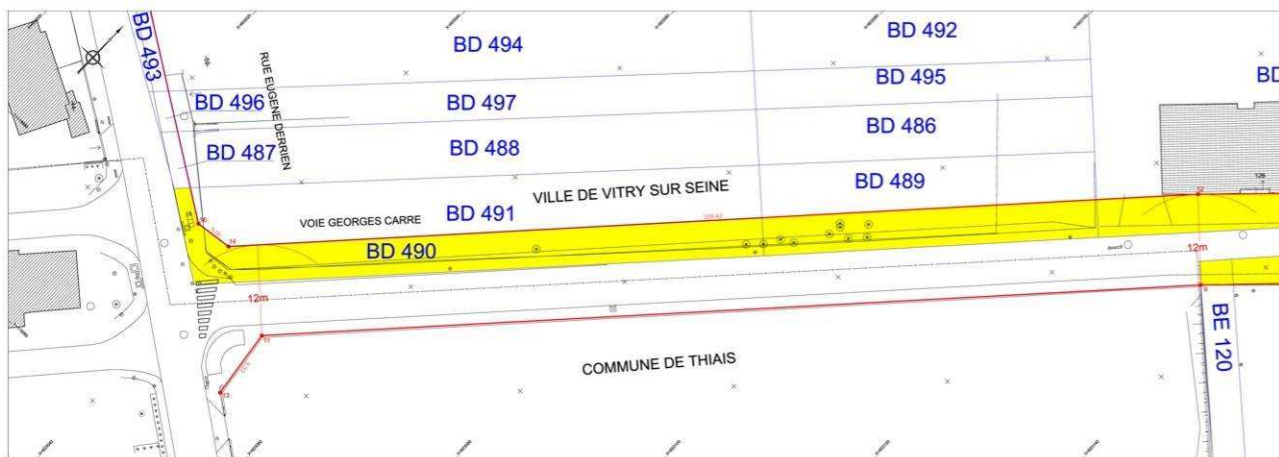
RUE CARPEAUX **C12**



ÉCHELLE : 1/11 000

EMPRISE RÉSERVÉE

VOIE GEORGES CARRE **C13**



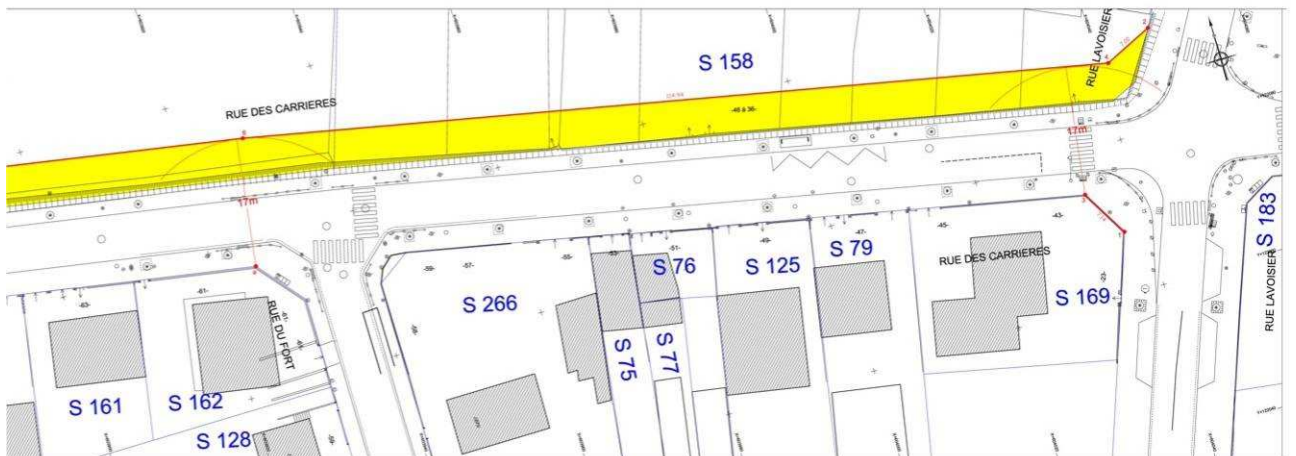
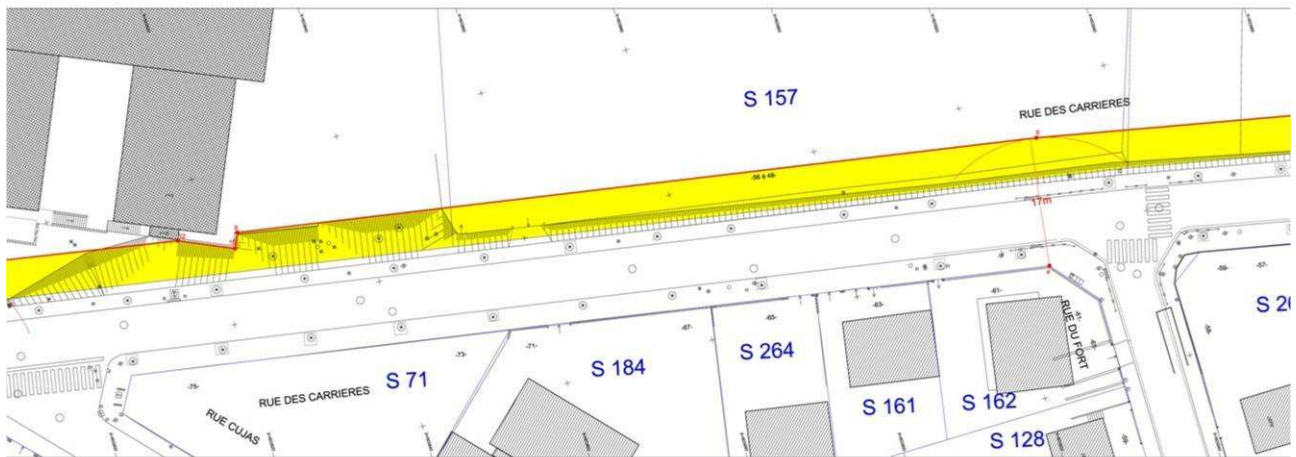
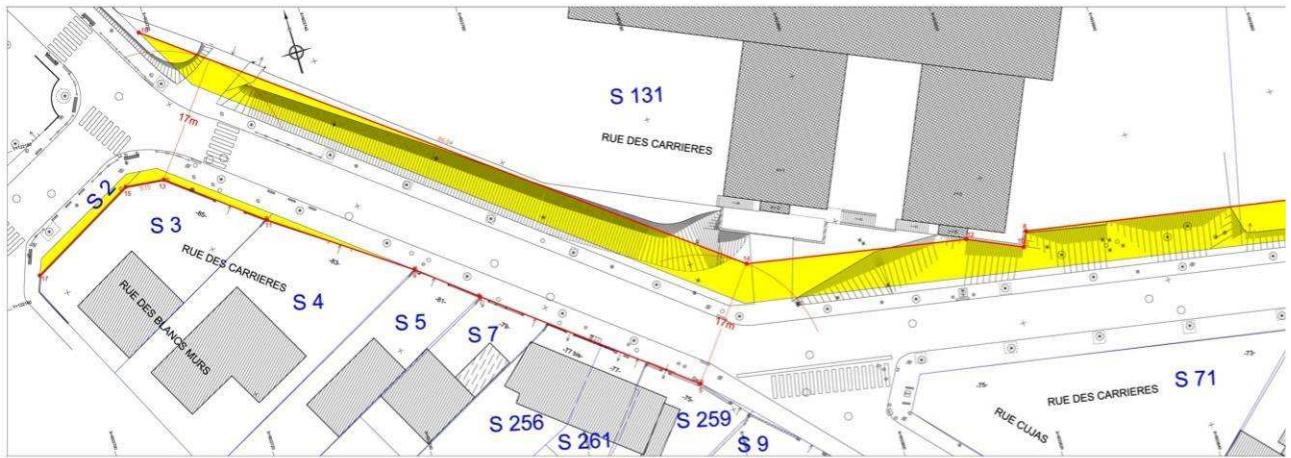
ÉCHELLE : 1/1 000

EMPRISE RÉSERVÉE





RUE DES CARRIERES (2/2) **C14**

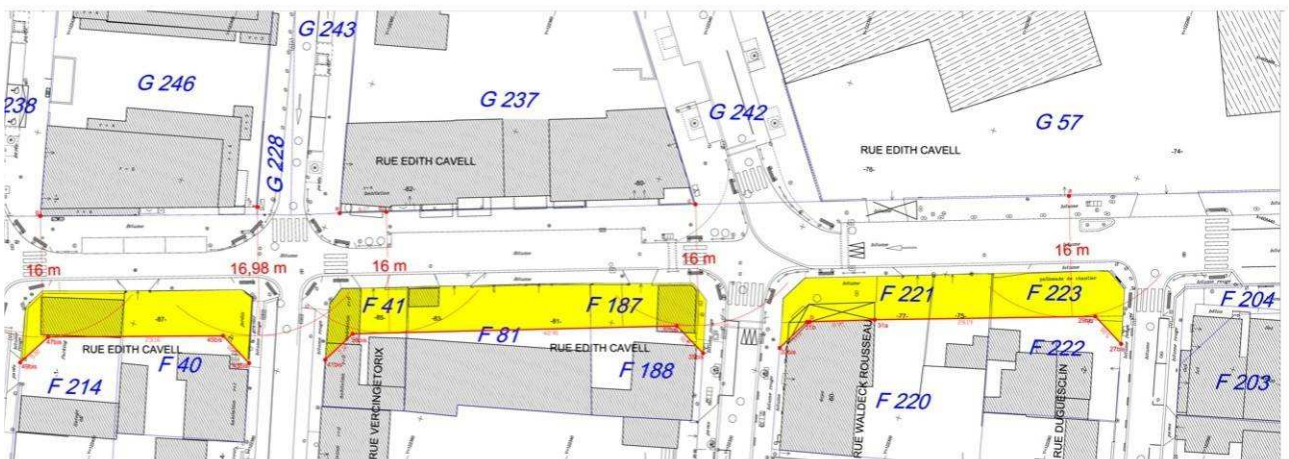
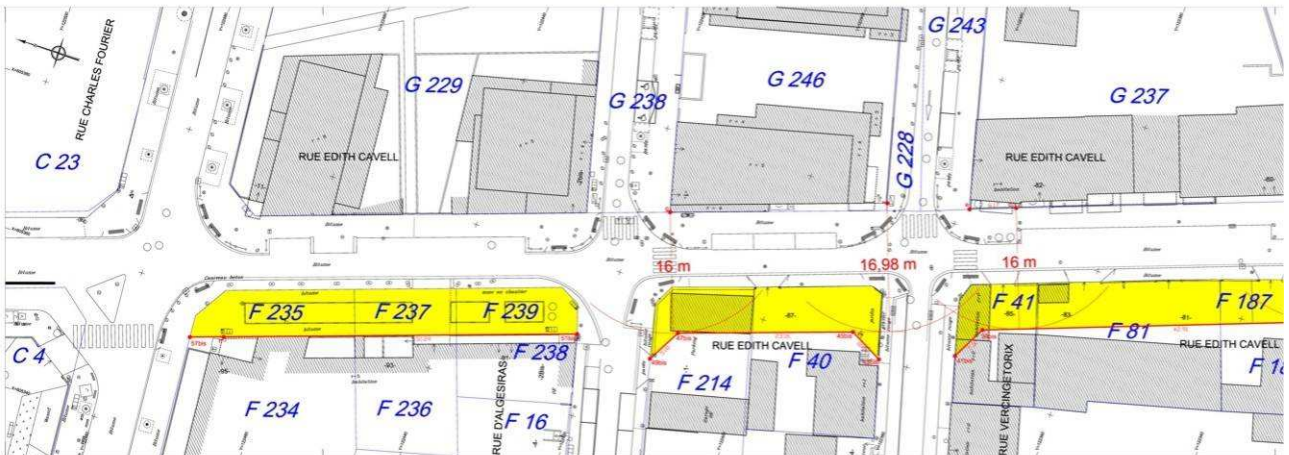


ÉCHELLE : 1/1 000

EMPRISE RÉSERVÉE



RUE EDITH CAVELL **C15**

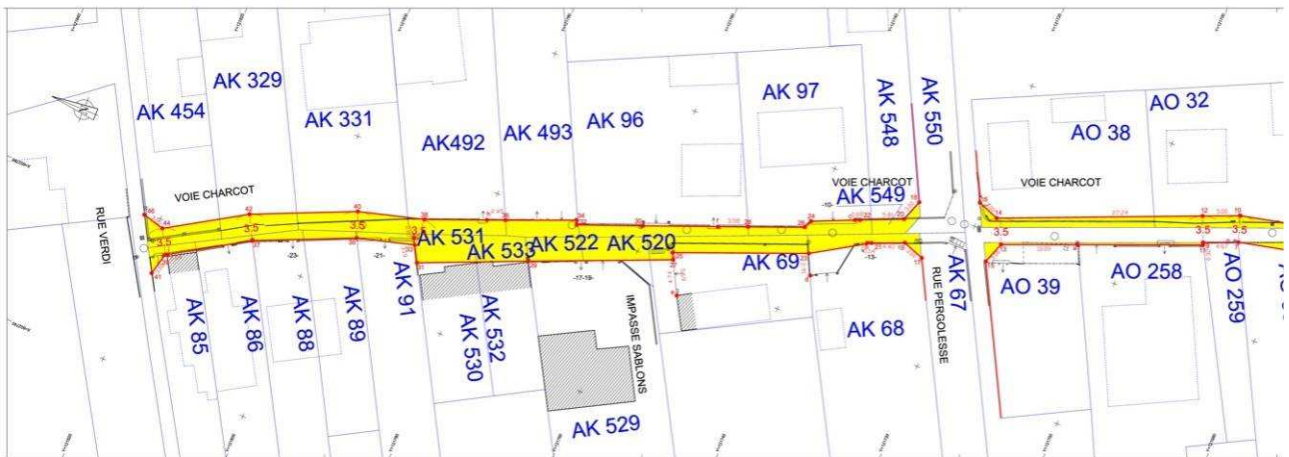


 EMPRISE RÉSERVÉE

ÉCHELLE : 1/1 000



**VOIE CHARCOT** **C16**

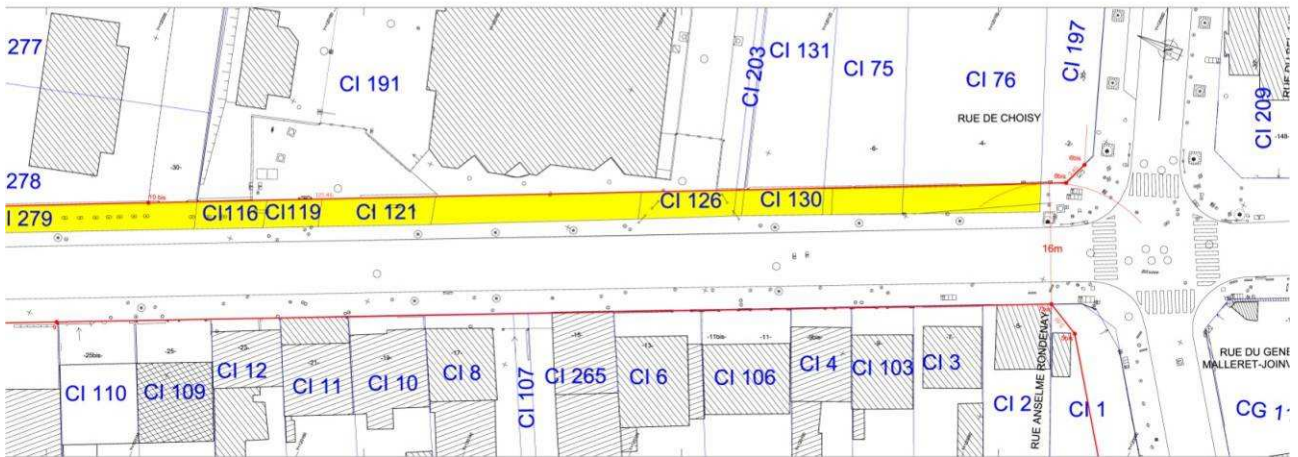
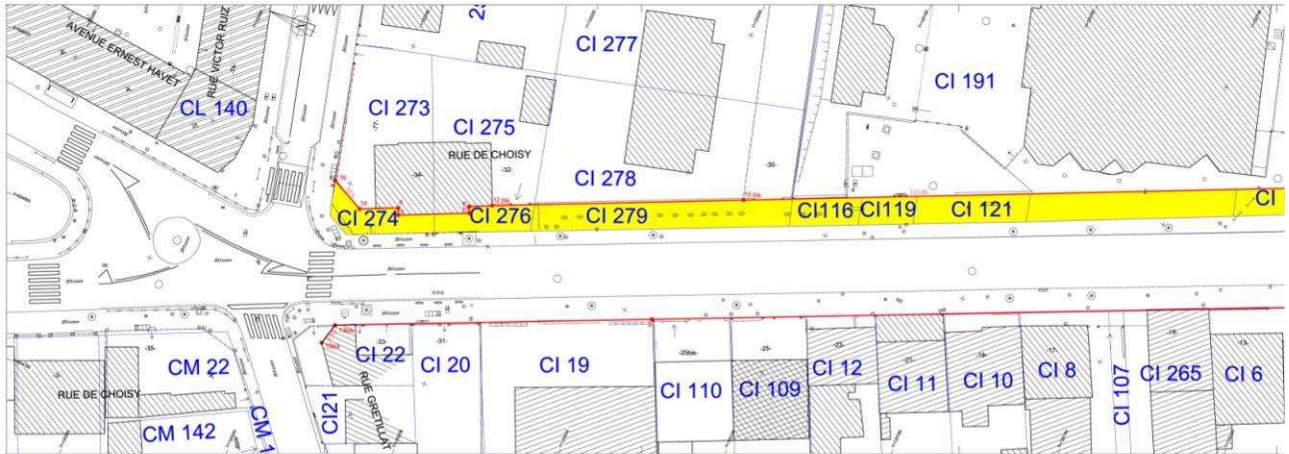


 EMPRISE RÉSERVÉE

ÉCHELLE : 1/1 000




RUE DE CHOISY **C17**

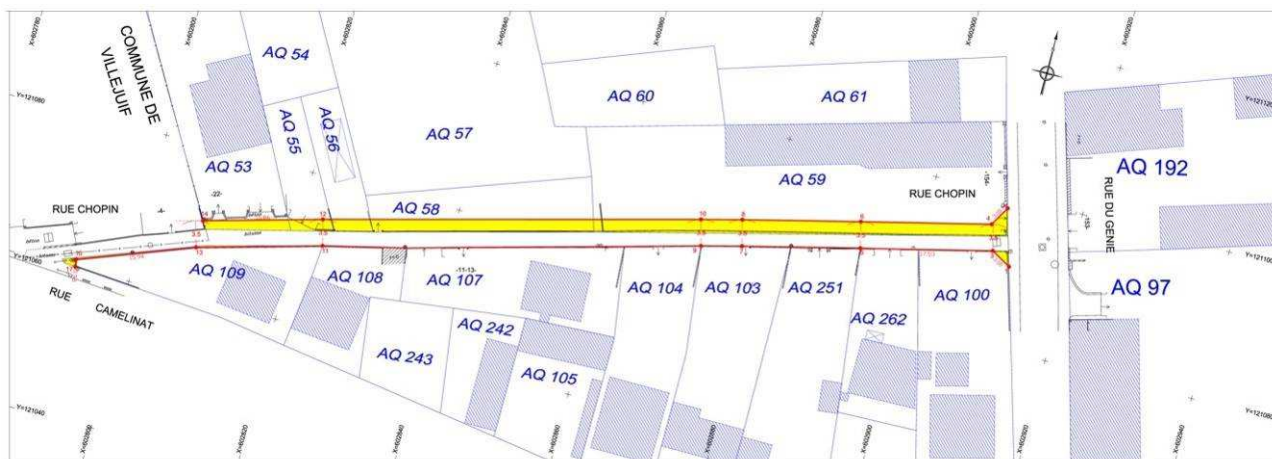


 EMPRISE RÉSERVÉE

ÉCHELLE : 1/1 000




VOIE CHOPIN **C18**



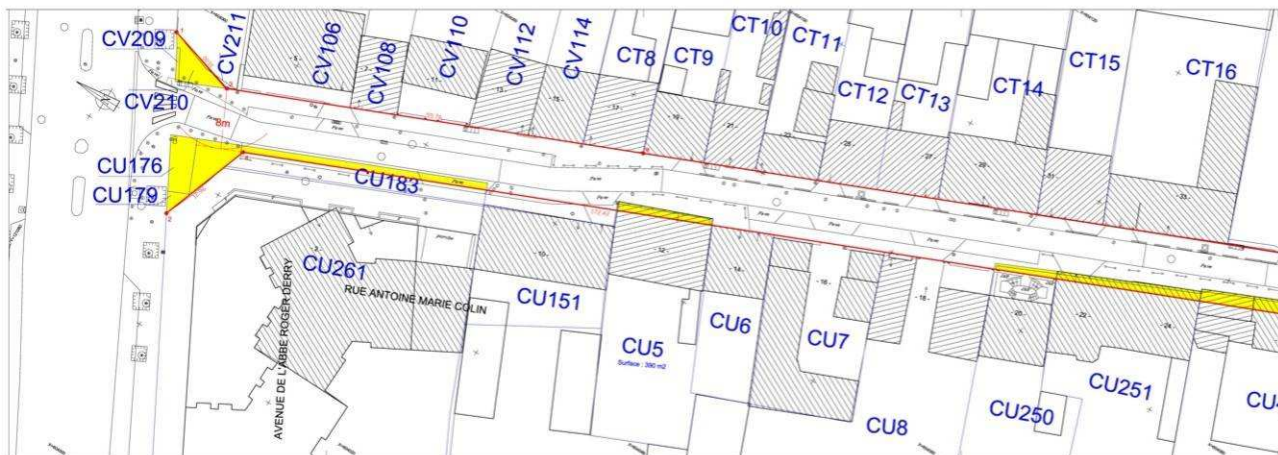
 EMPRISE RÉSERVÉE

ÉCHELLE : 1/1 000

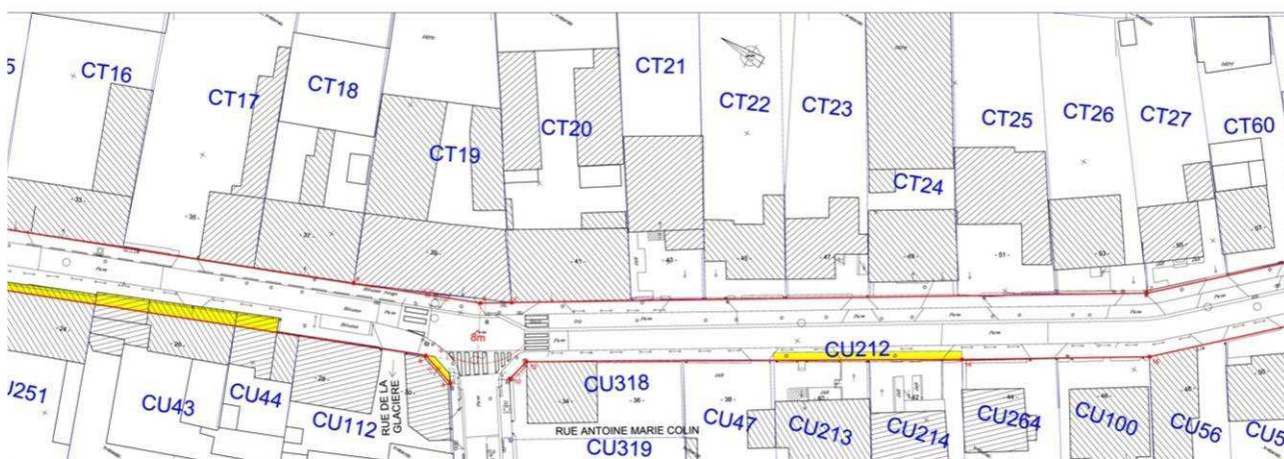
0 10 20 M



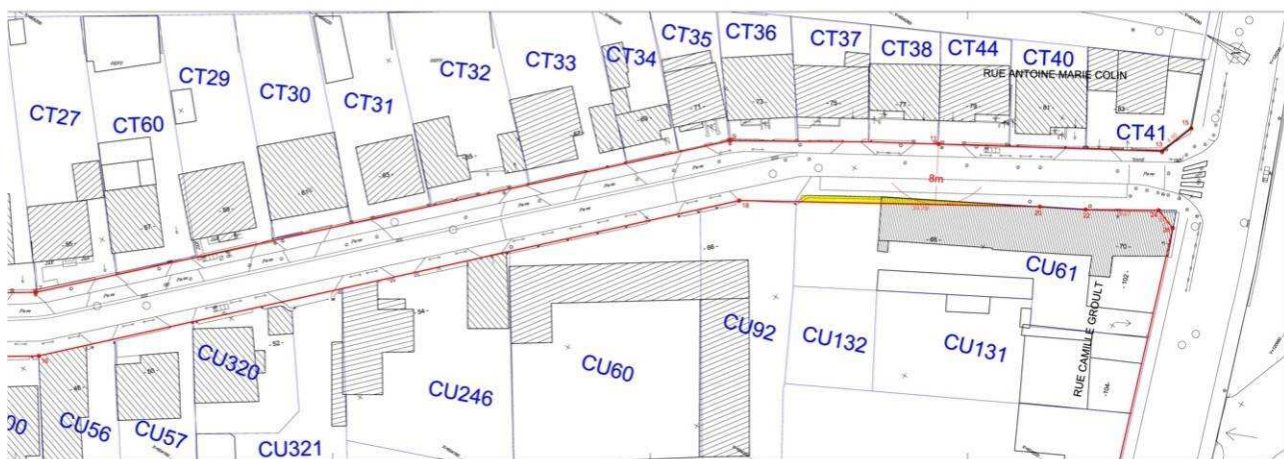
RUE ANTOINE MARIE COLIN **C19**



0 10 20 M



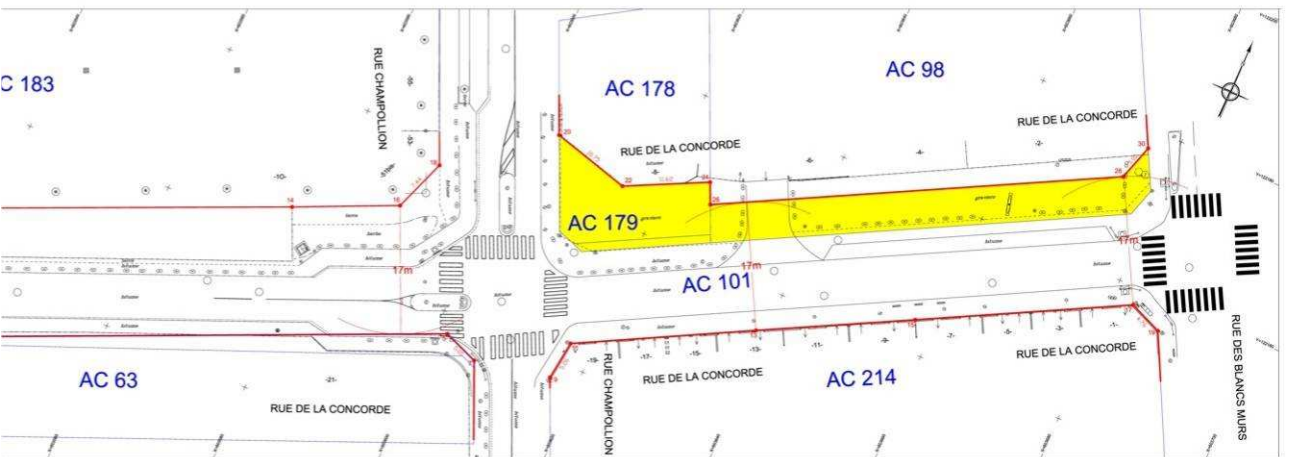
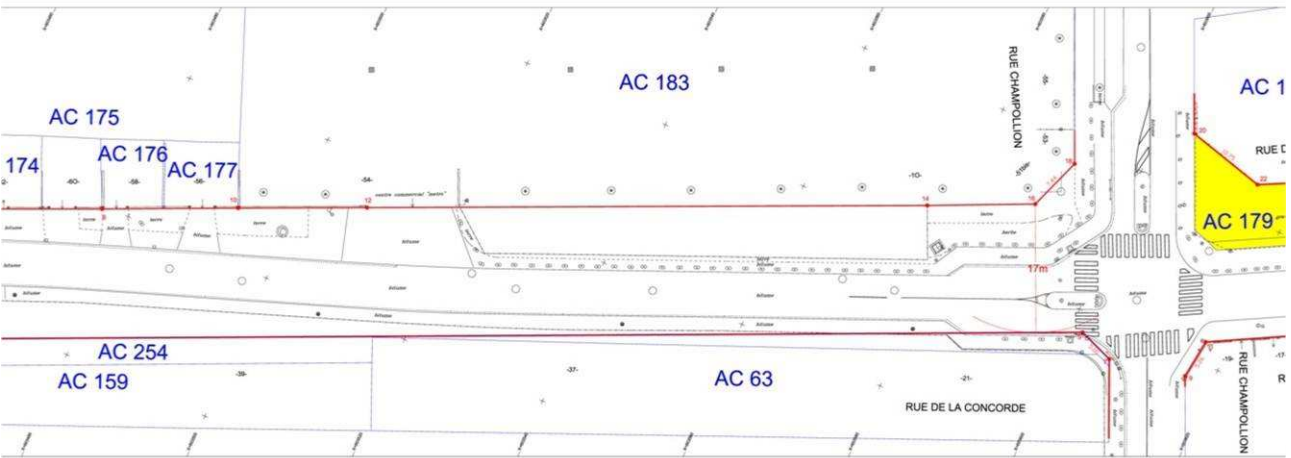
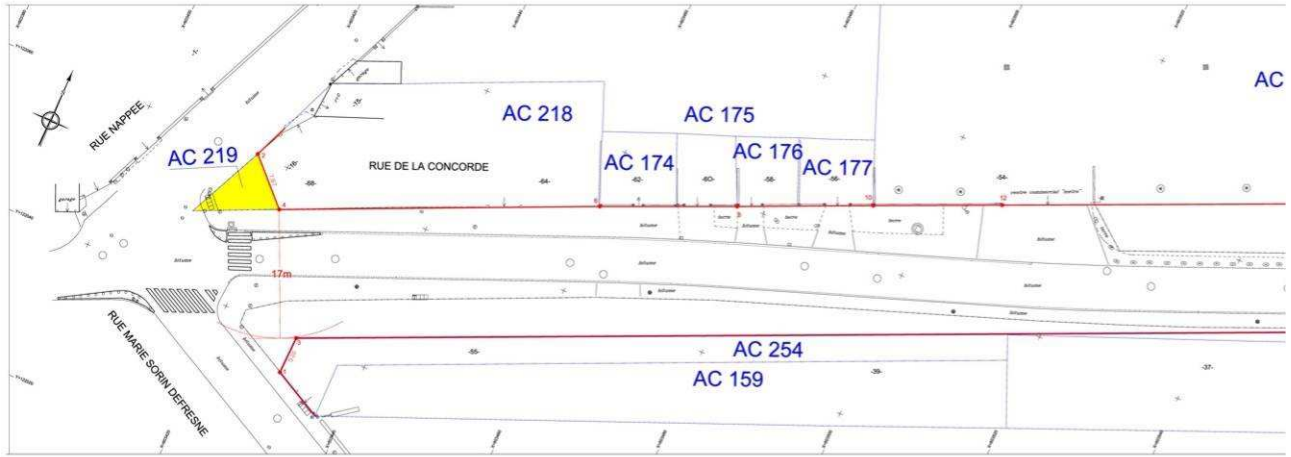
ÉCHELLE : 1/1 000



EMPRISE RÉSERVÉE



RUE DE LA CONCORDE **C20**



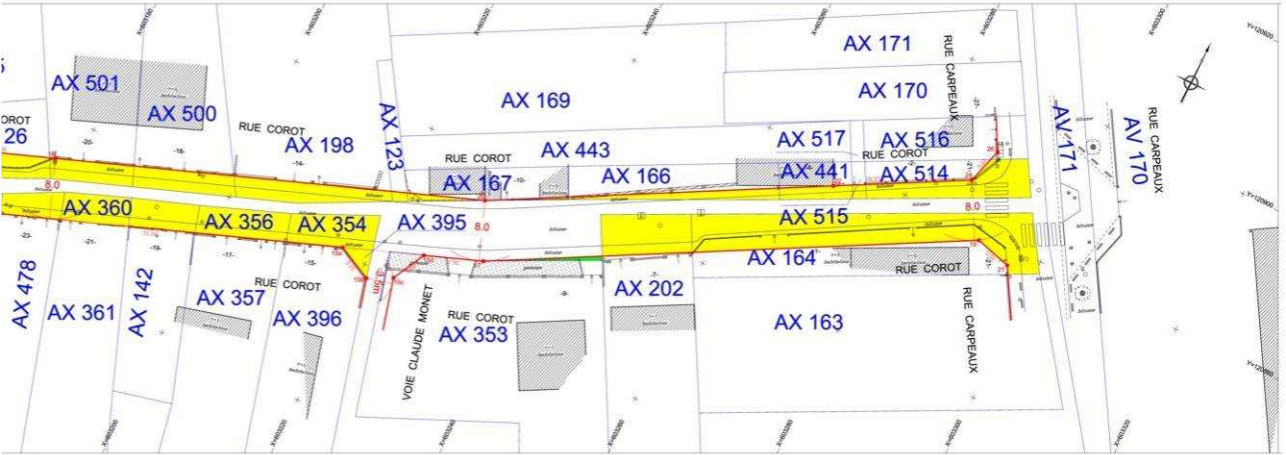
0 10 20 M

ÉCHELLE : 1/1 000

EMPRISE RÉSERVÉE




RUE COROT **C21**

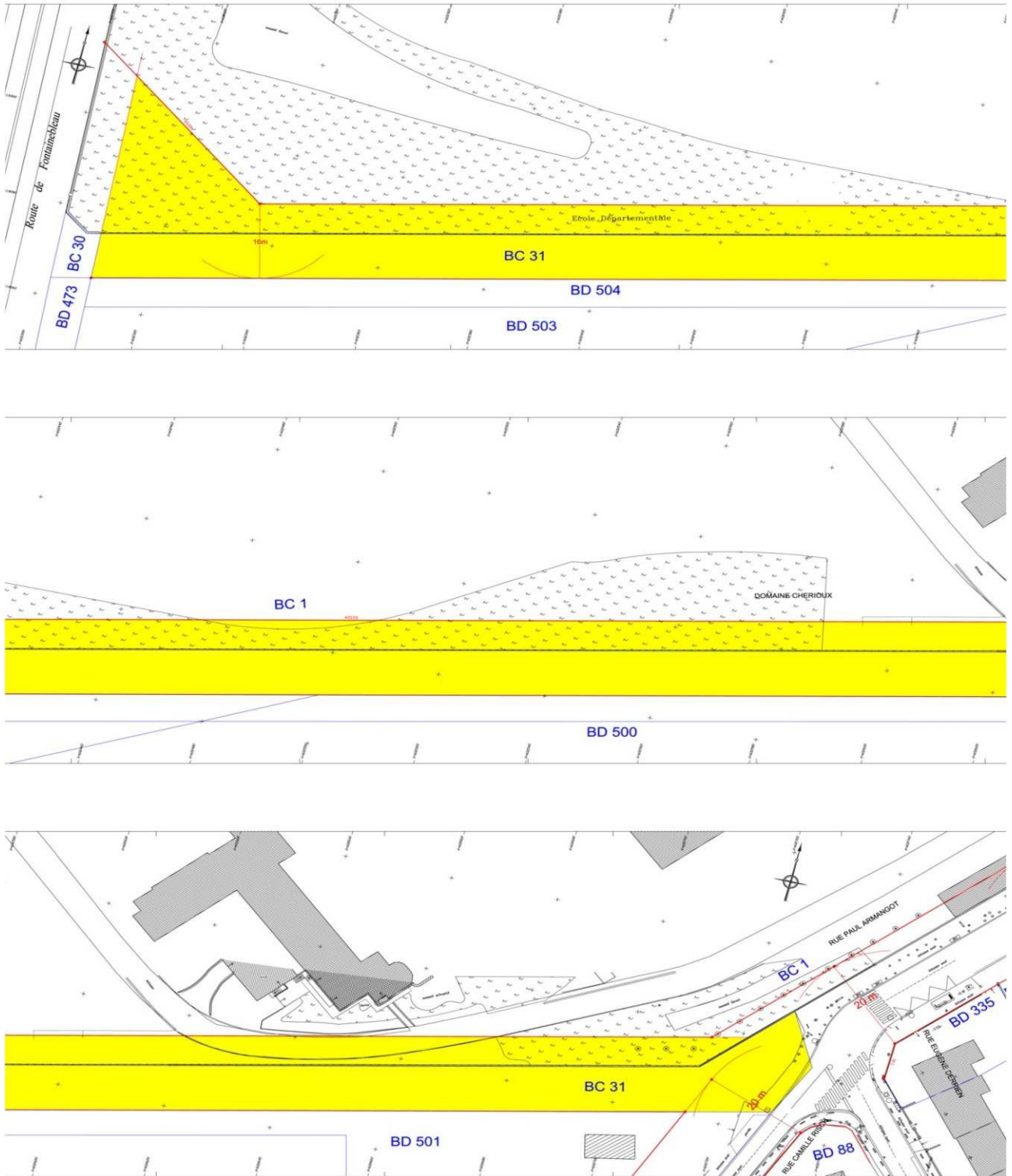


 EMPRISE RÉSERVÉE

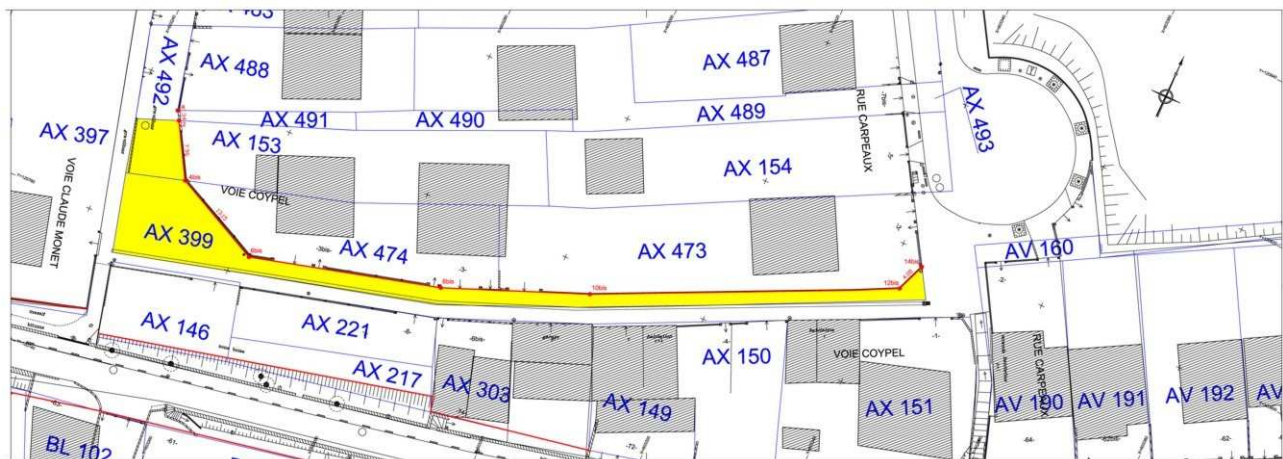
ÉCHELLE : 1/1 000



**COULEE VERTE** **C22**



VOIE COYPEL **C23**

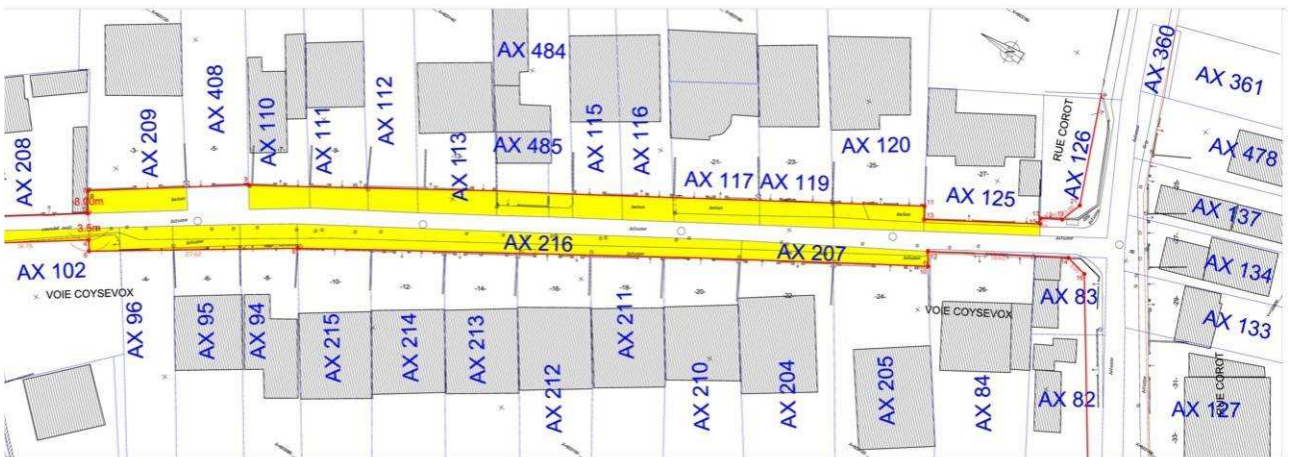


 EMPRISE RÉSERVÉE

ÉCHELLE : 1/1 000



VOIE COYSEVOX **C24**



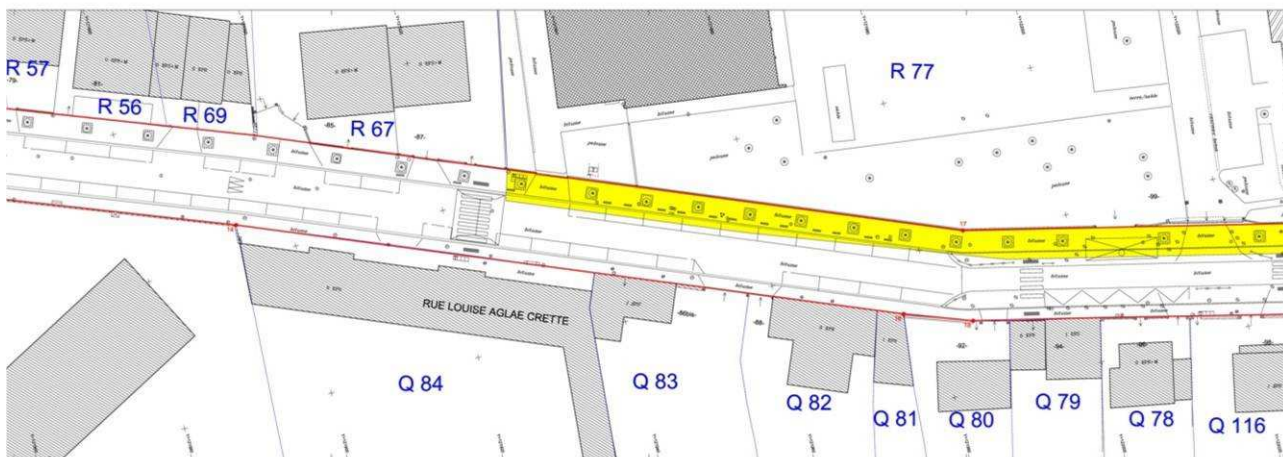
 EMPRISE RÉSERVÉE

ÉCHELLE : 1/1 000

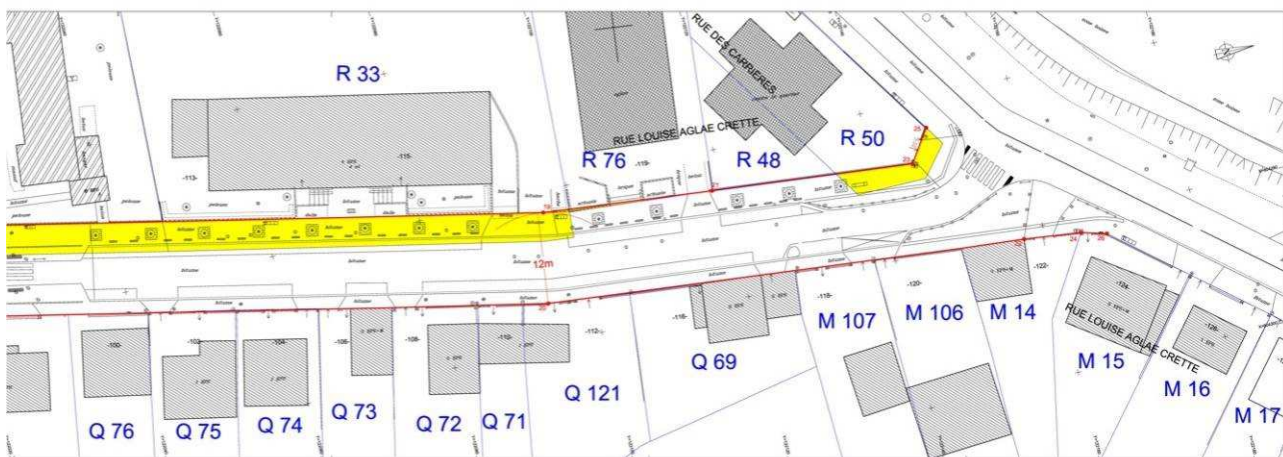
0 10 20 M



RUE LOUISE AGLAE CRETTE **C25**



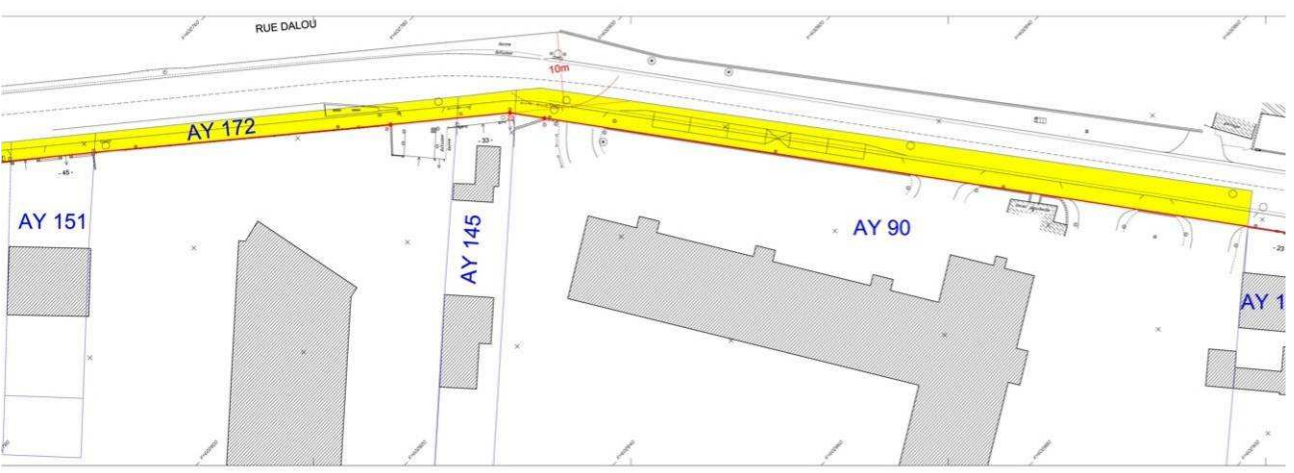
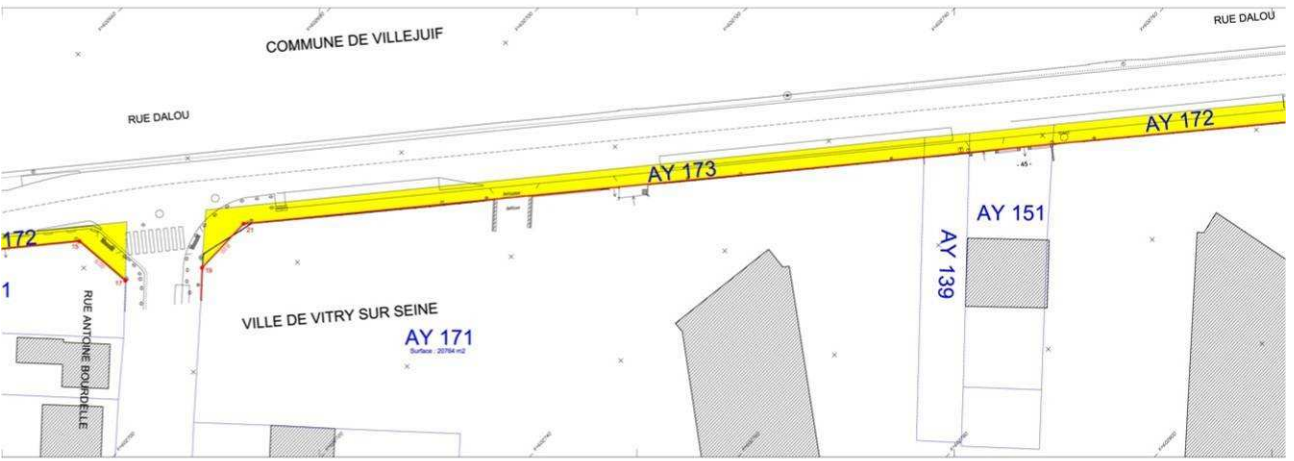
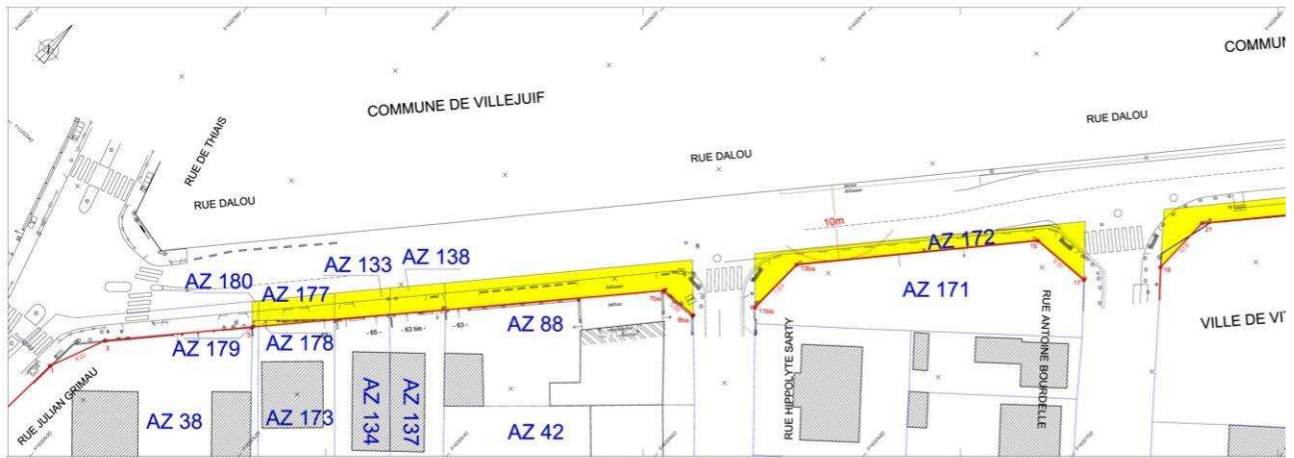
ÉCHELLE : 1/1 000



EMPRISE RÉSERVÉE



RUE DALOU (1/2) **C26**

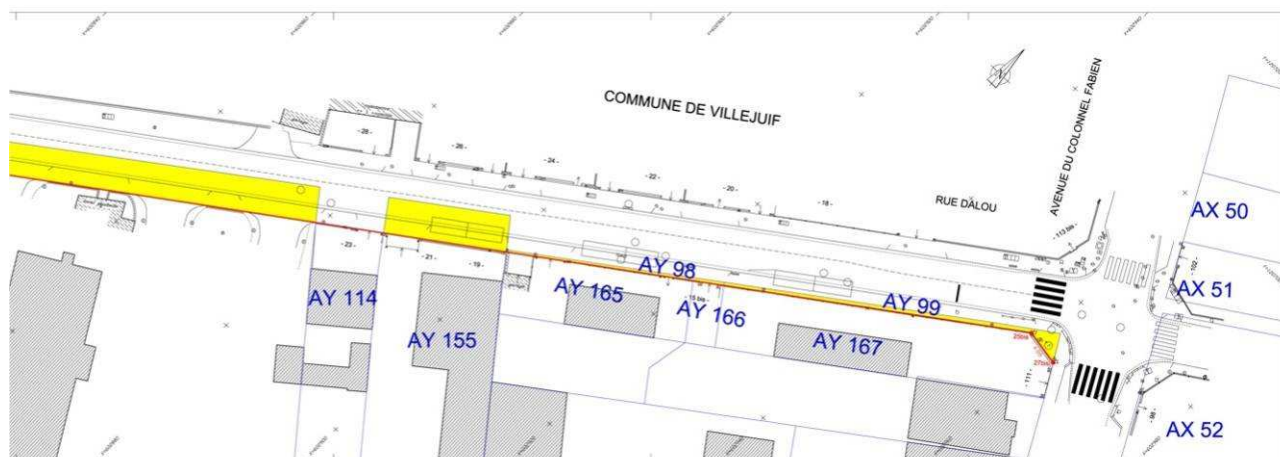


ÉCHELLE : 1/1 000

EMPRISE RÉSERVÉE



RUE DALOU (2/2)	C26
-----------------	-----



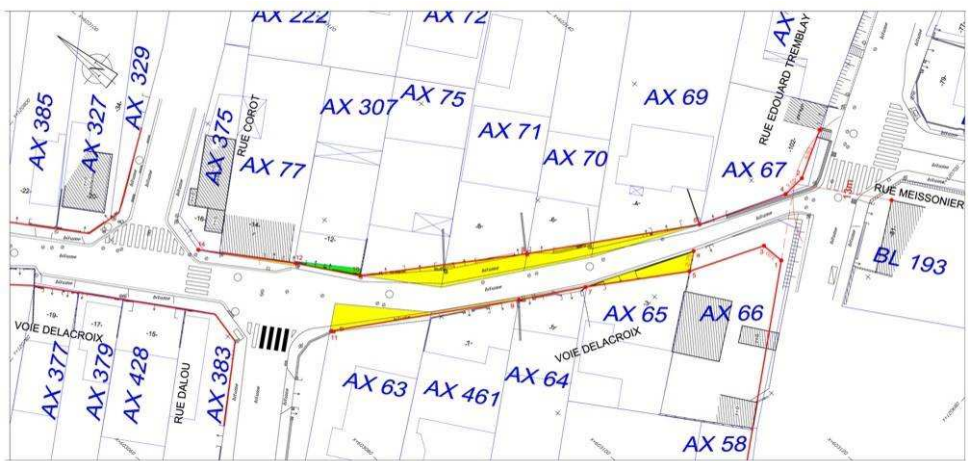
EMPRISE RÉSERVÉE

ÉCHELLE : 1/1 000





VOIE DELACROIX **C28**

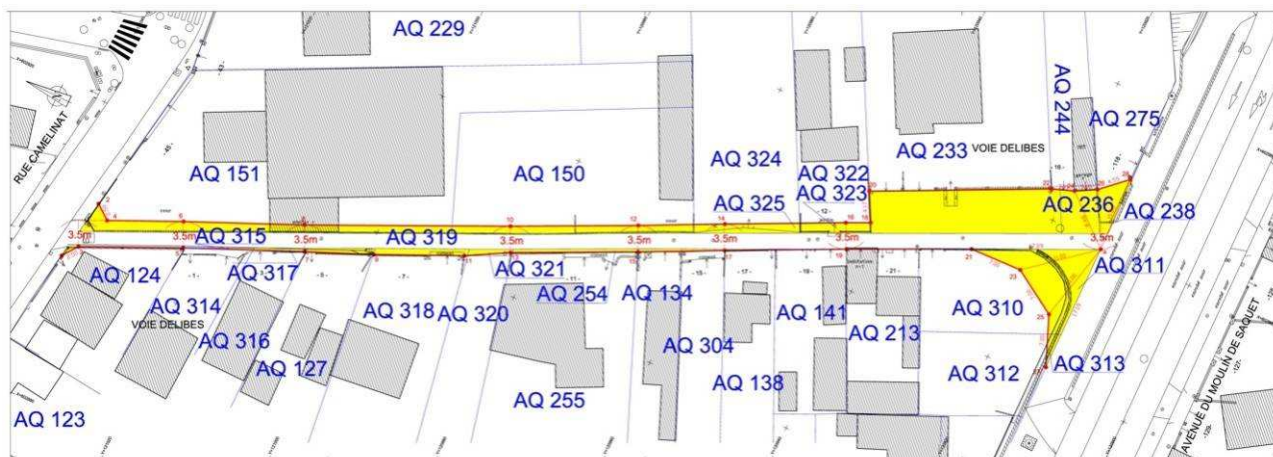


 EMPRISE RÉSERVÉE

ÉCHELLE : 1/1 000



VOIE DELIBES **C29**

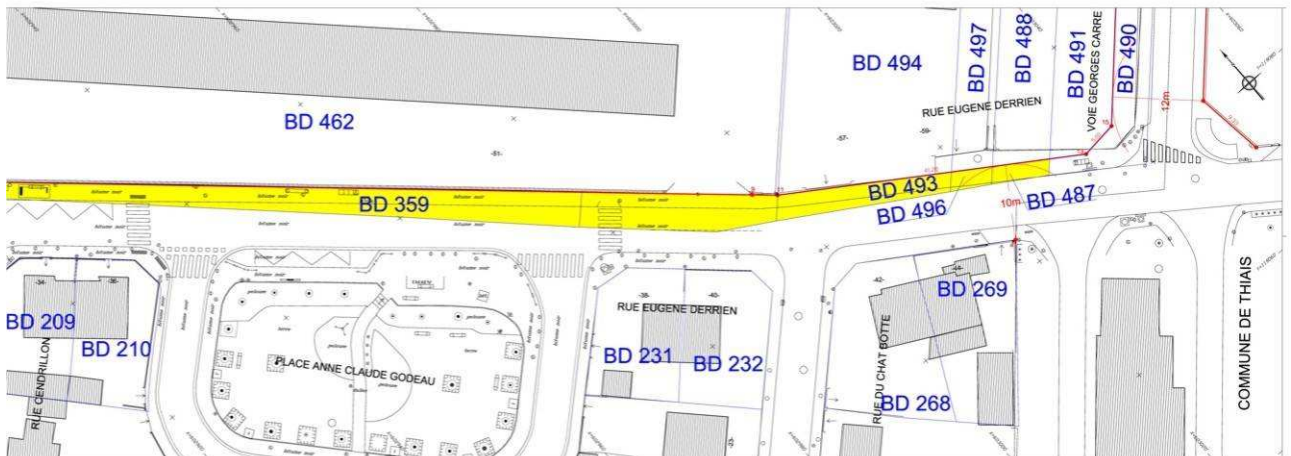
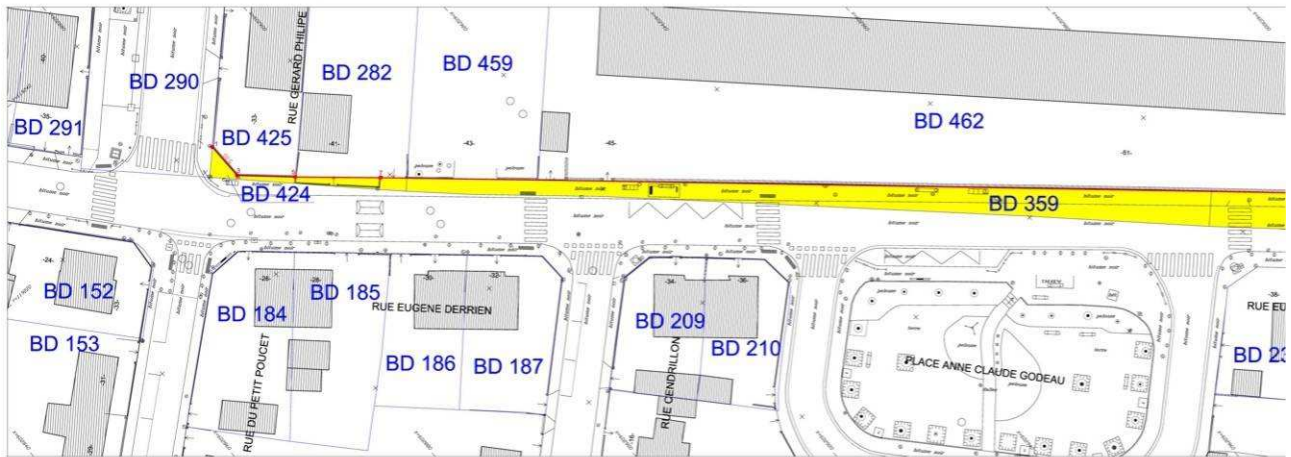


 EMPRISE RÉSERVÉE

ÉCHELLE : 1/1 000



RUE EUGENE DERRIEN **C30**



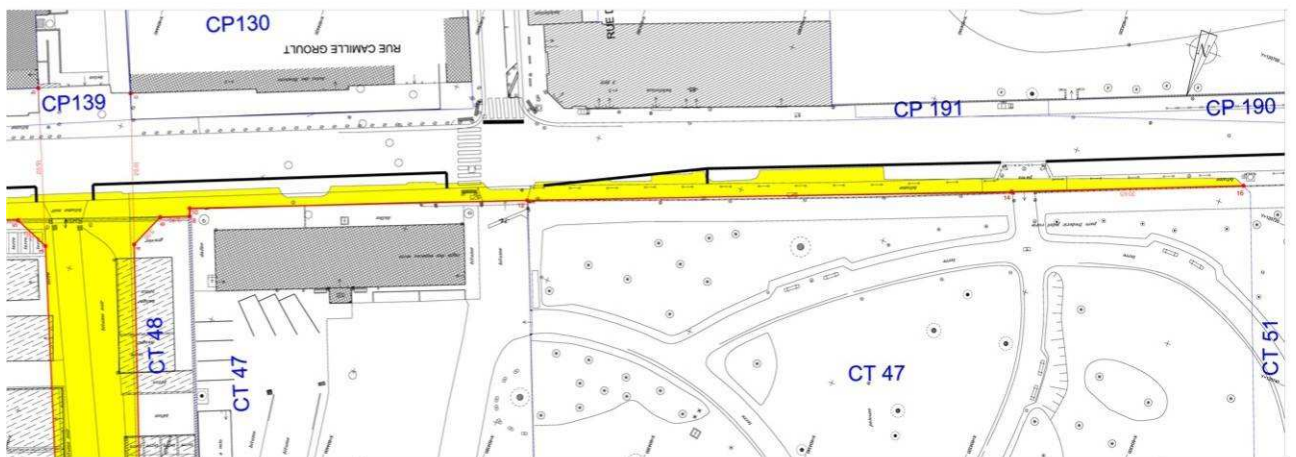
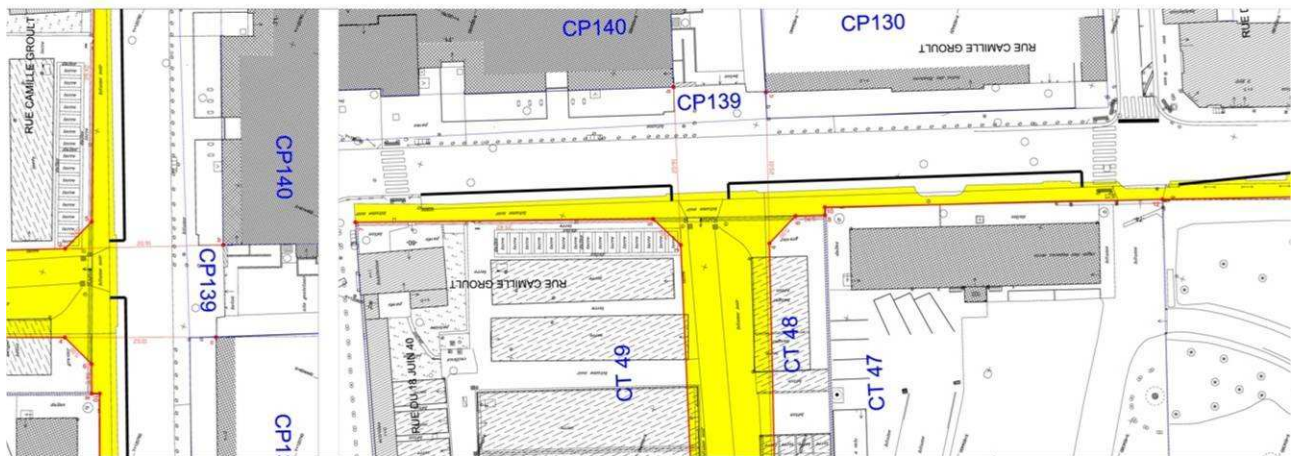
 EMPRISE RÉSERVÉE

ÉCHELLE : 1/1 000



RUE DU DIX HUIT JUIN 1940 (Prolongement)

C31

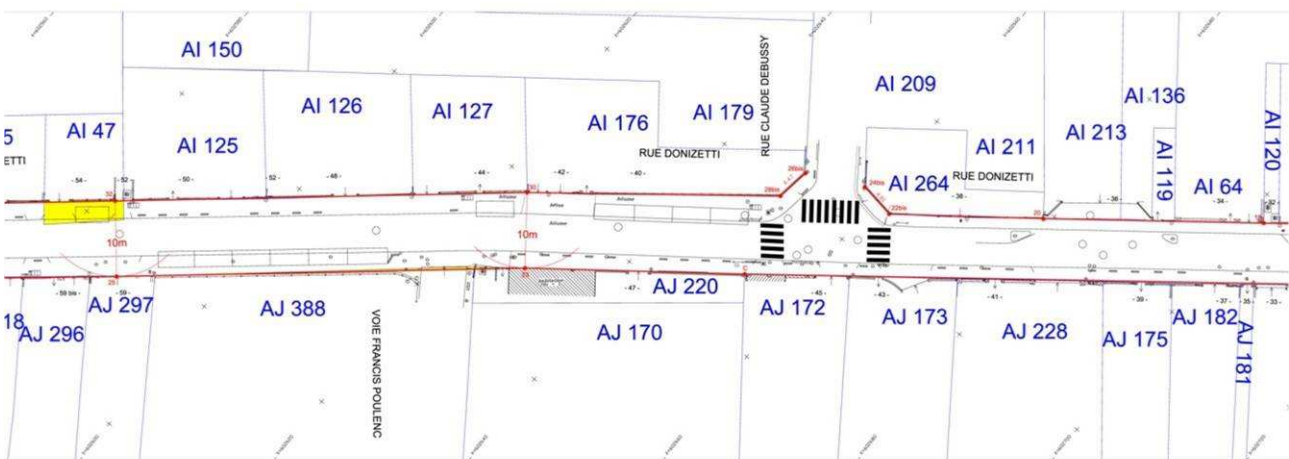
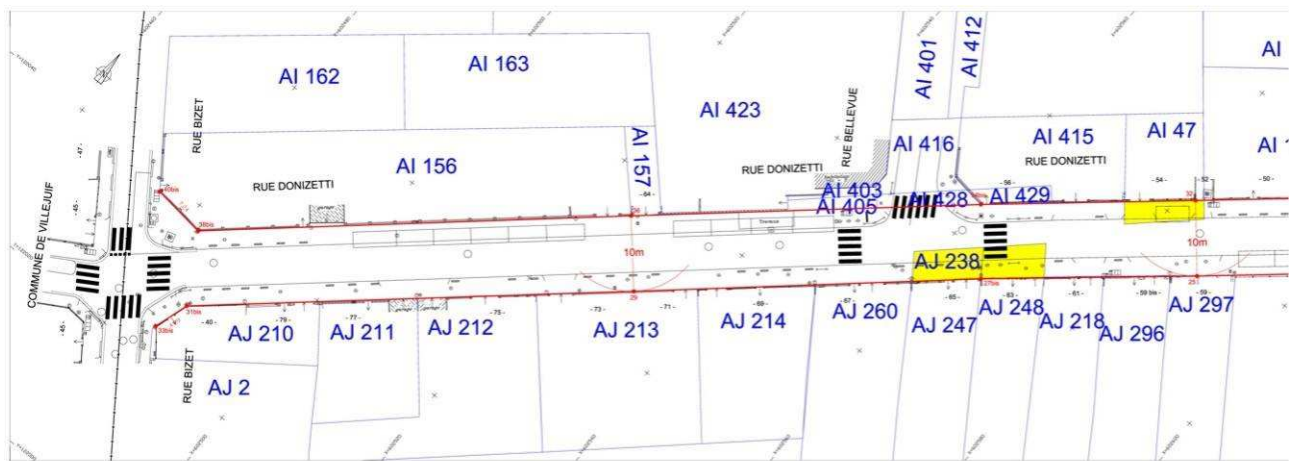


ÉCHELLE : 1/11 000

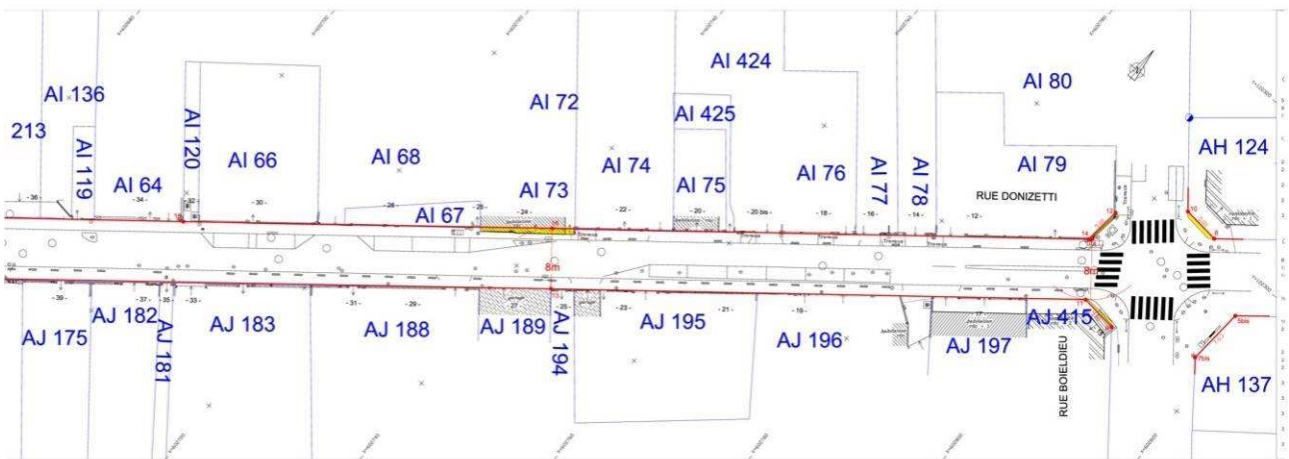
EMPRISE RÉSERVÉE



RUE DONIZETTI **C32**

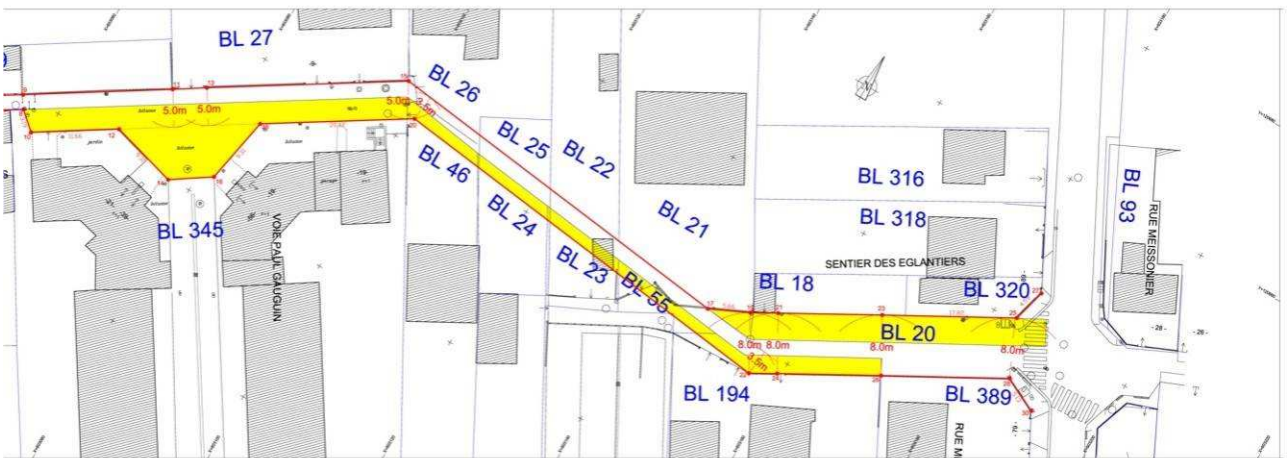
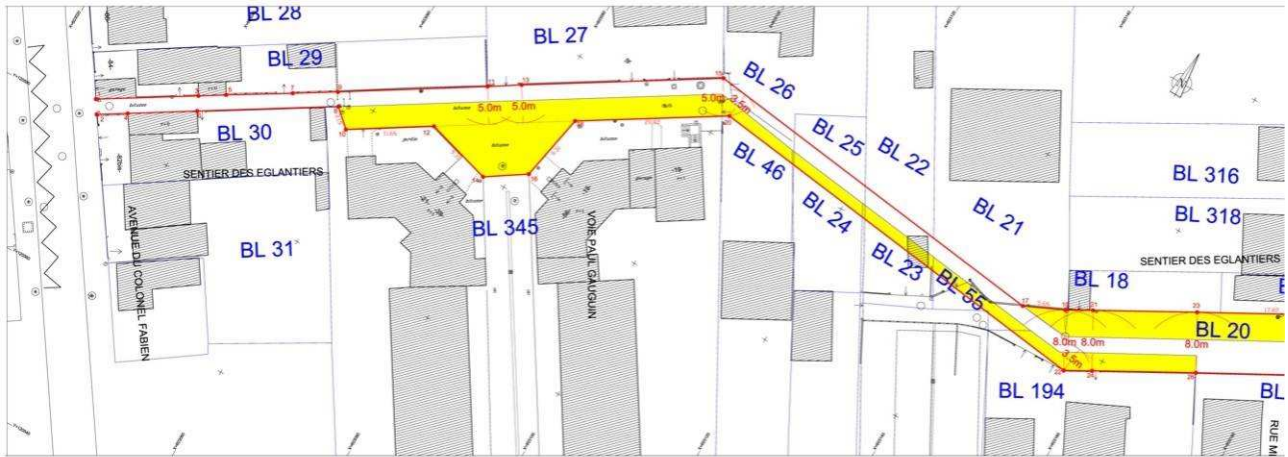


ÉCHELLE : 1/1 000




EMPRISE RÉSERVÉE

SENTIER DES EGLANTIERS **C33**

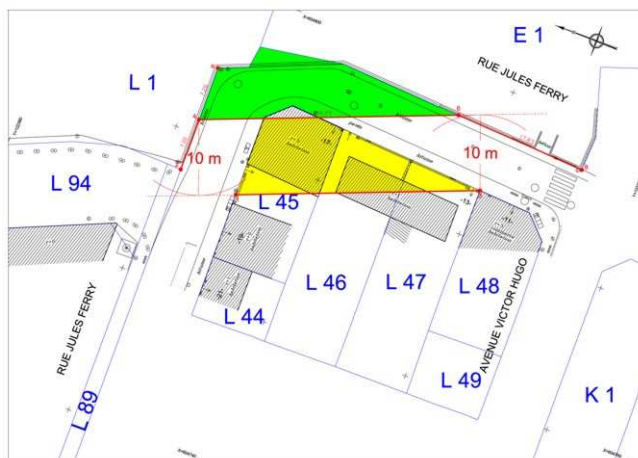


 EMPRISE RÉSERVÉE

ÉCHELLE : 1/1 000



RUE JULES FERRY **C34**



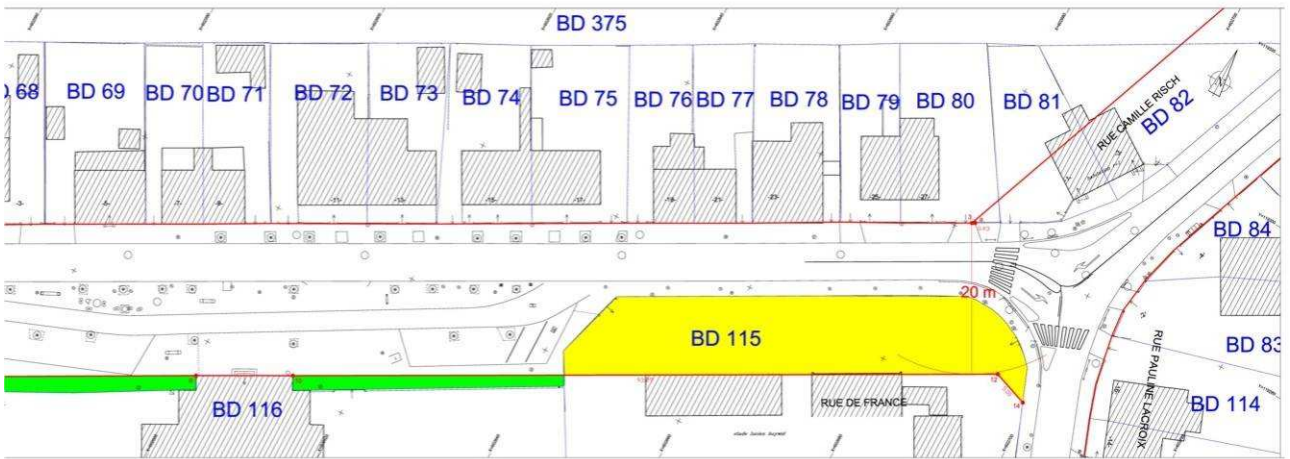
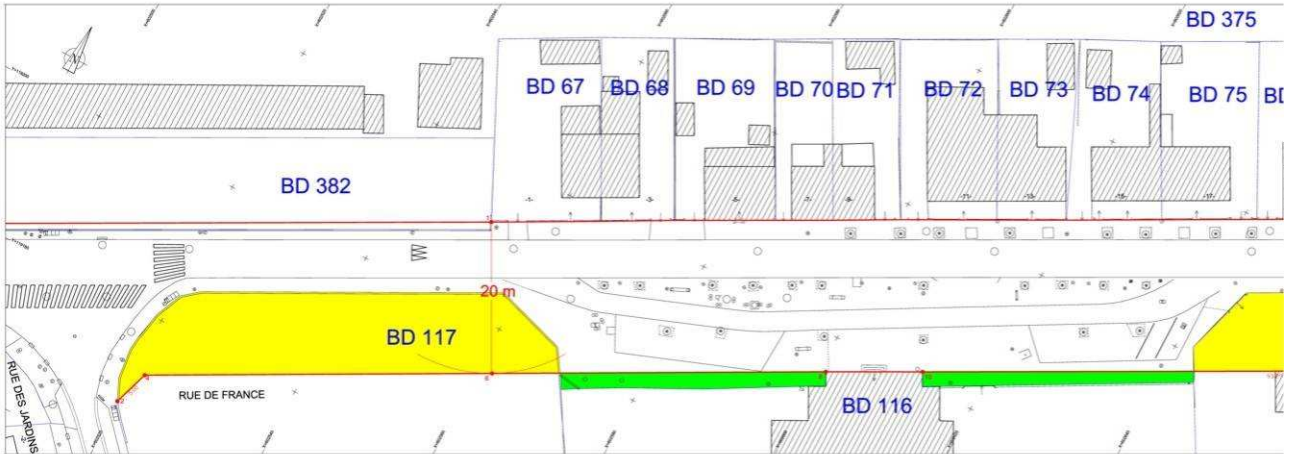
 EMPRISE RÉSERVÉE

ÉCHELLE : 1/1 000

0 10 20 M



RUE DE FRANCE **C35**

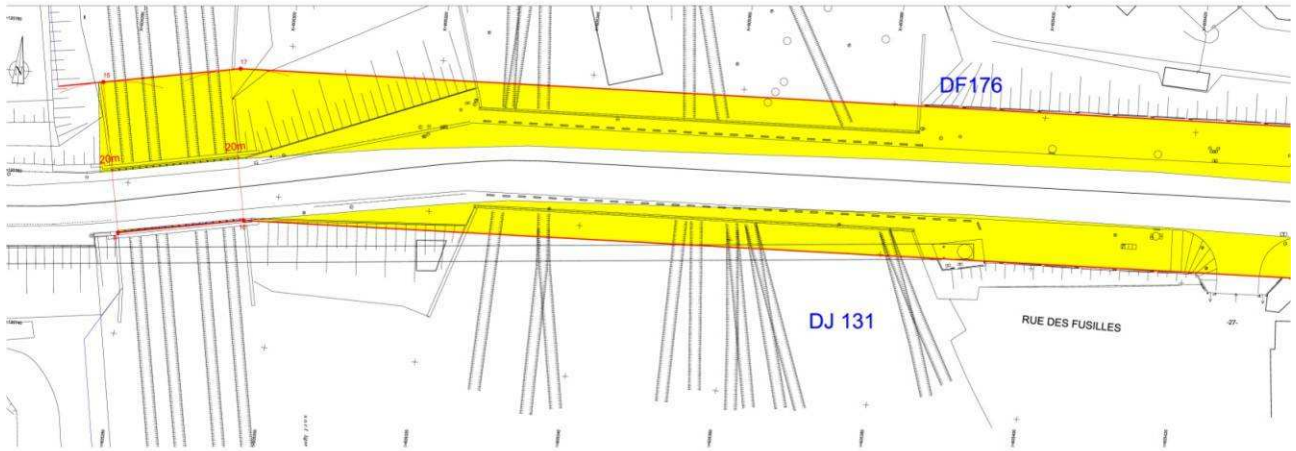


 EMPRISE RÉSERVÉE

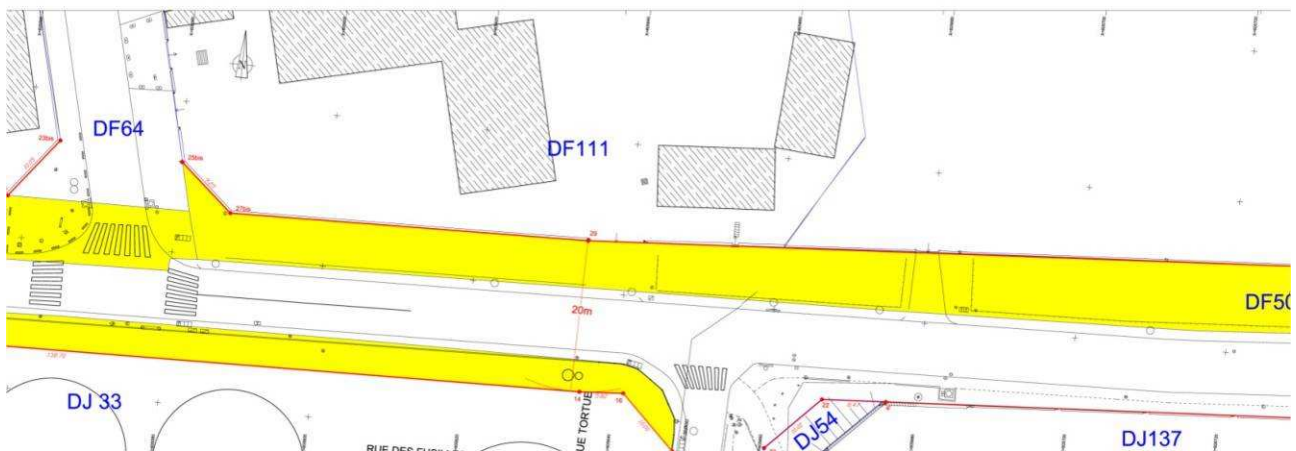
ÉCHELLE : 1/1 000



RUE DES FUSILLES (1/2) **C36**



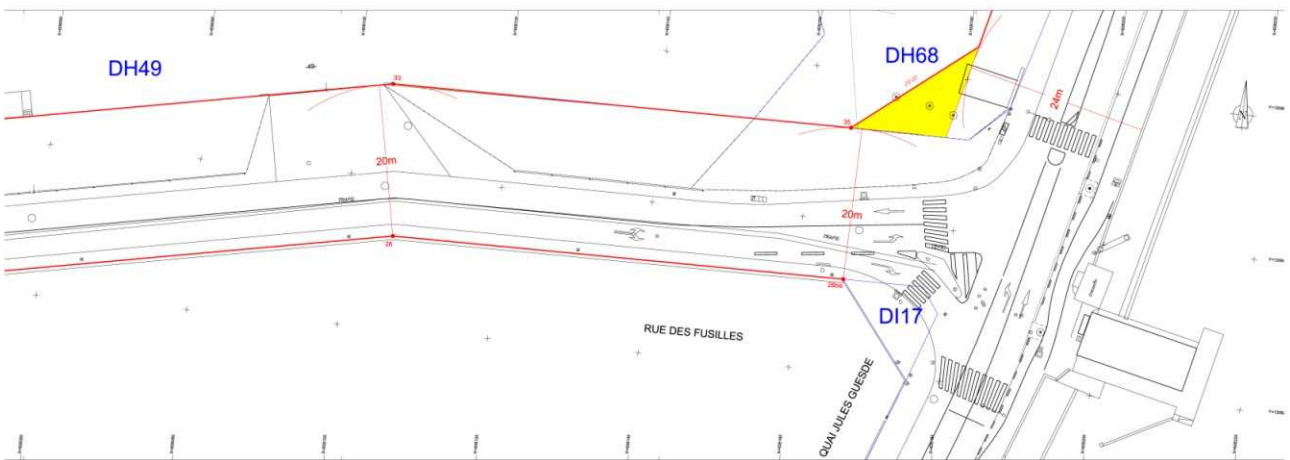
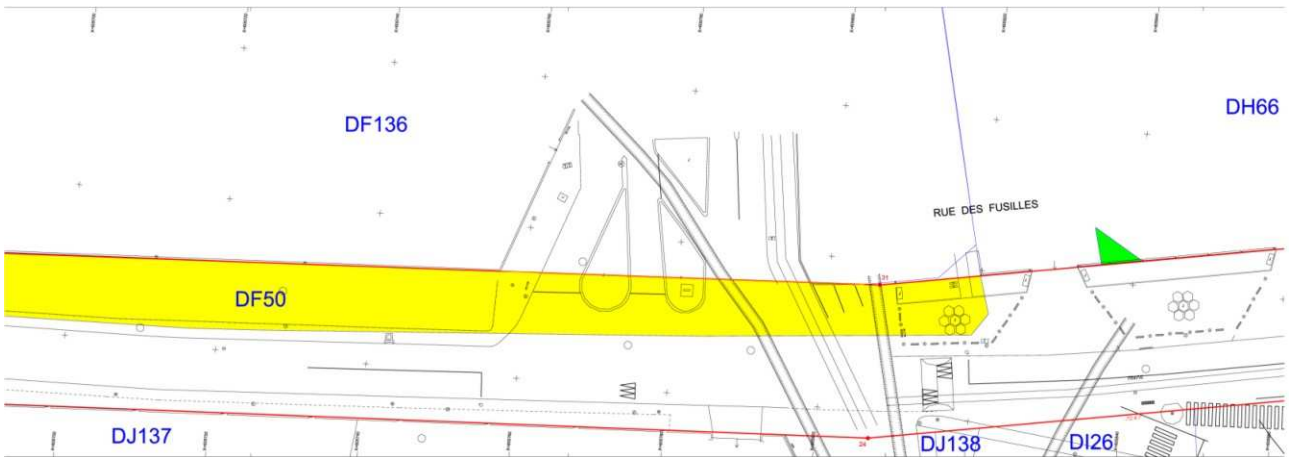
ÉCHELLE : 1/1 000



EMPRISE RÉSERVÉE



**RUE DES FUSILLES (2/2) C36**

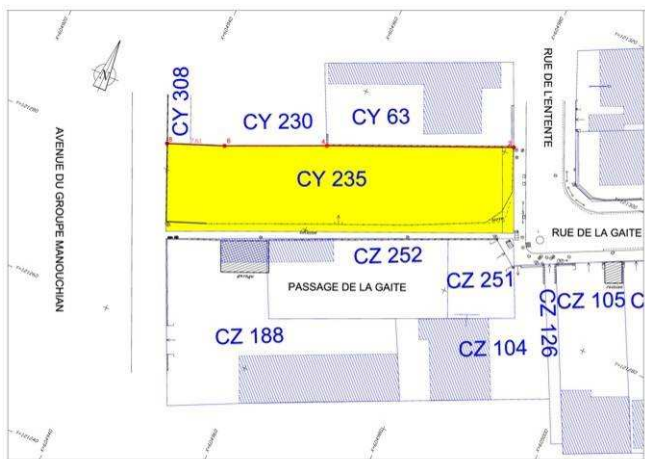


 EMPRISE RÉSERVÉE

ÉCHELLE : 1/1 000



**PASSAGE DE LA GAITE** **C37**

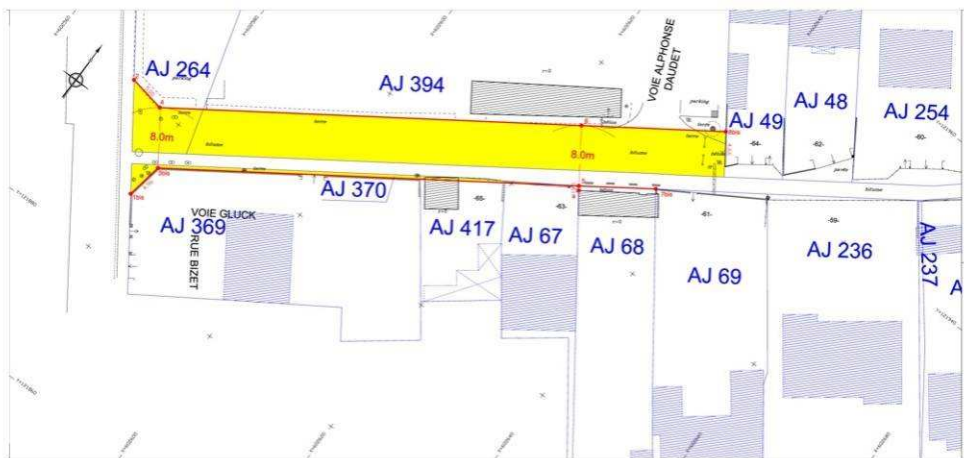


 **EMPRISE RÉSERVÉE**

**ÉCHELLE : 1/1 000**



**VOIE GLUCK** **C38**

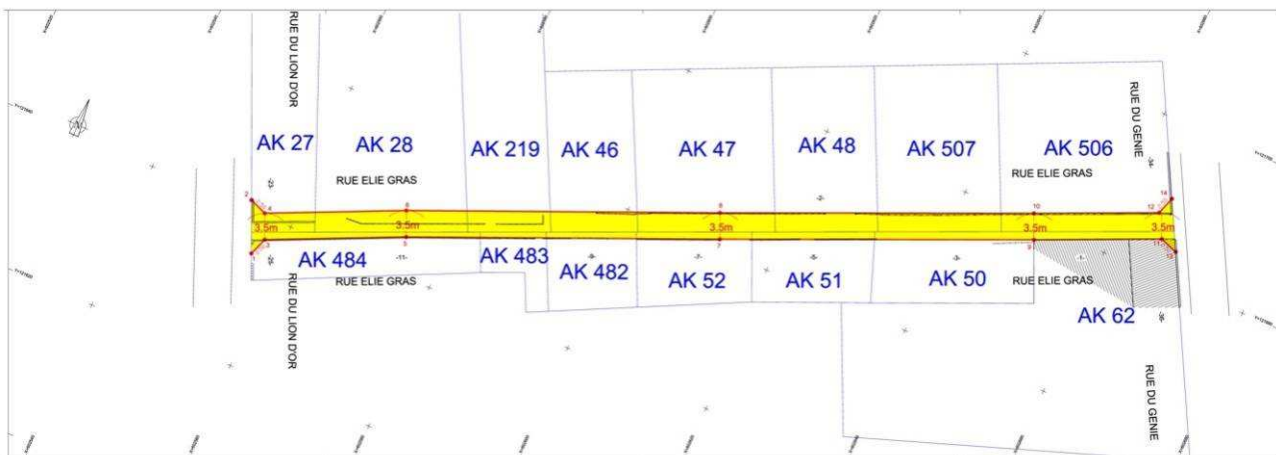


ÉCHELLE : 1/1 000

EMPRISE RÉSERVÉE




VOIE ELIE GRAS **C39**

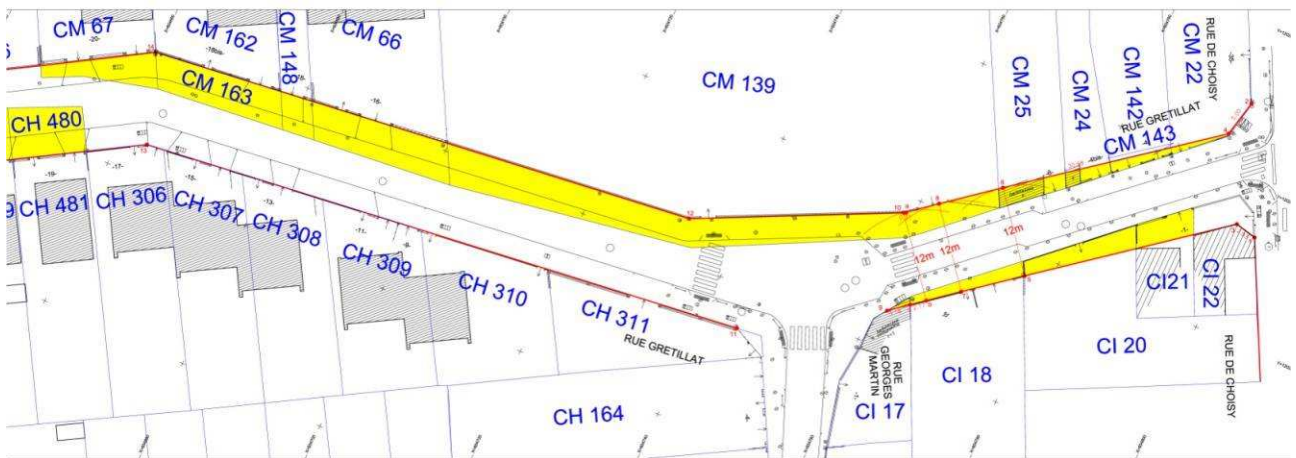
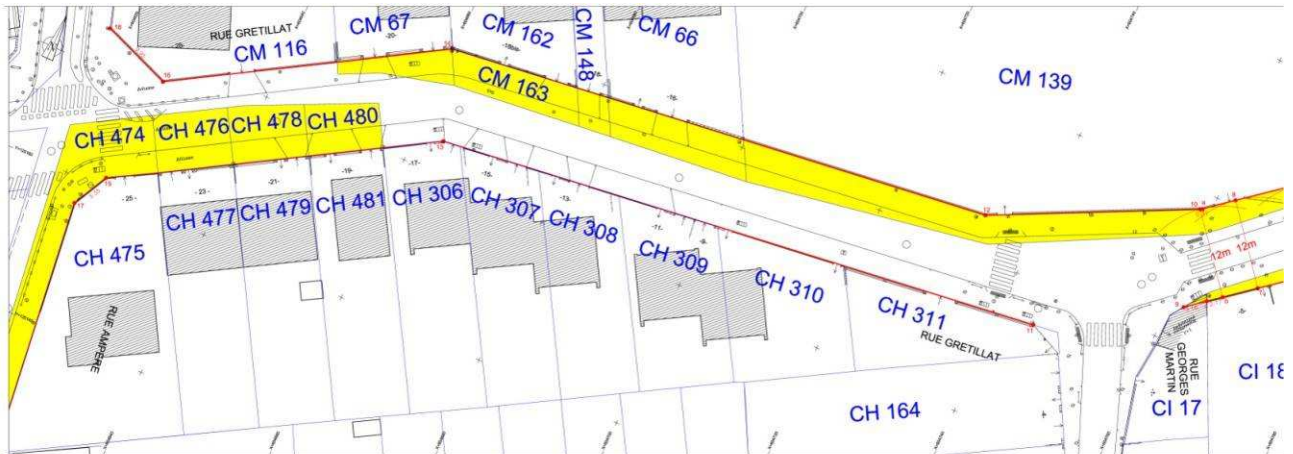


 EMPRISE RÉSERVÉE

ÉCHELLE : 1/1 000



RUE GRETILLAT **C40**

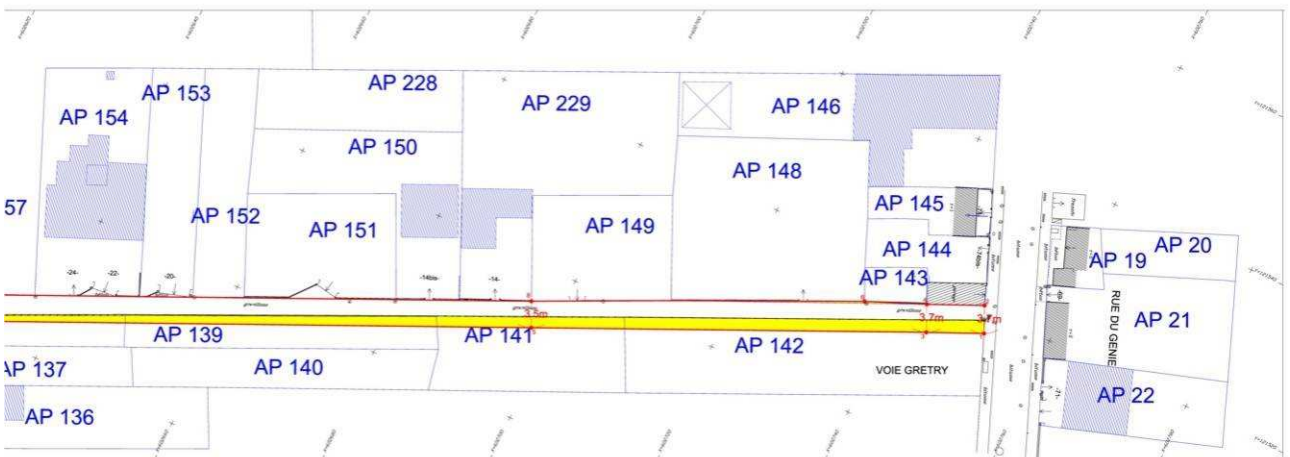
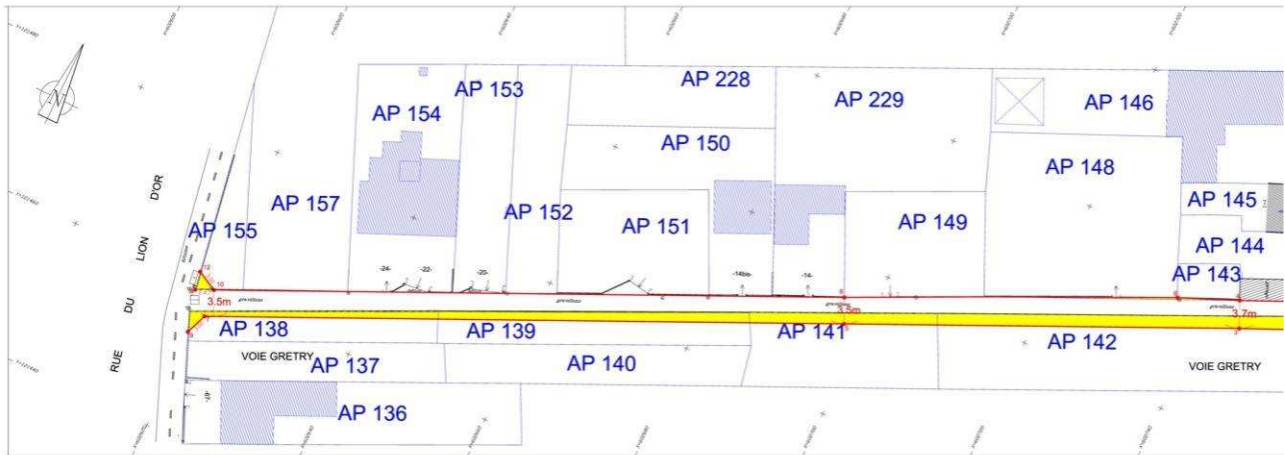


 EMPRISE RÉSERVÉE

ÉCHELLE : 1/1 000



VOIE GRETRY **C41**

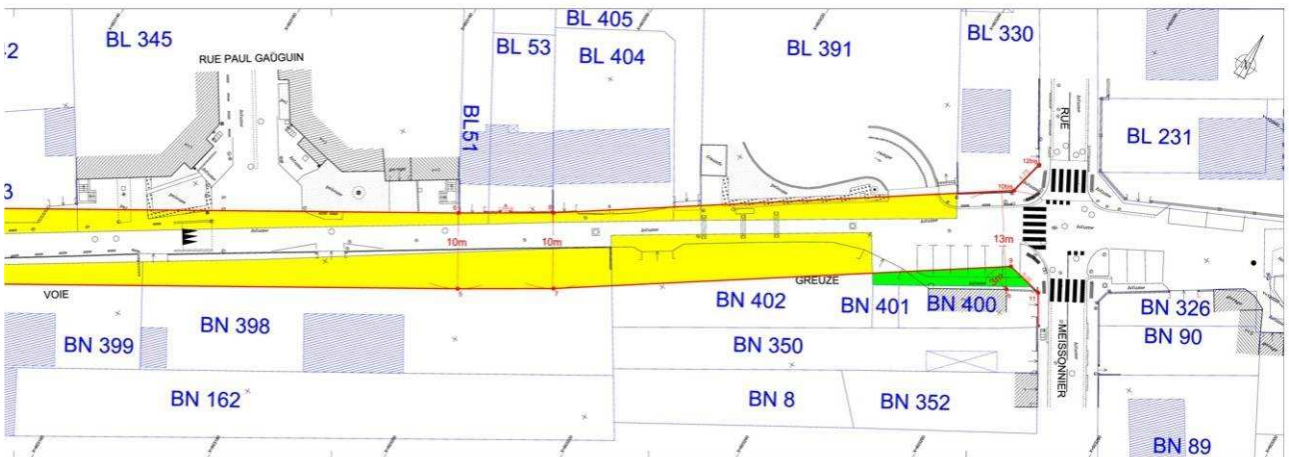
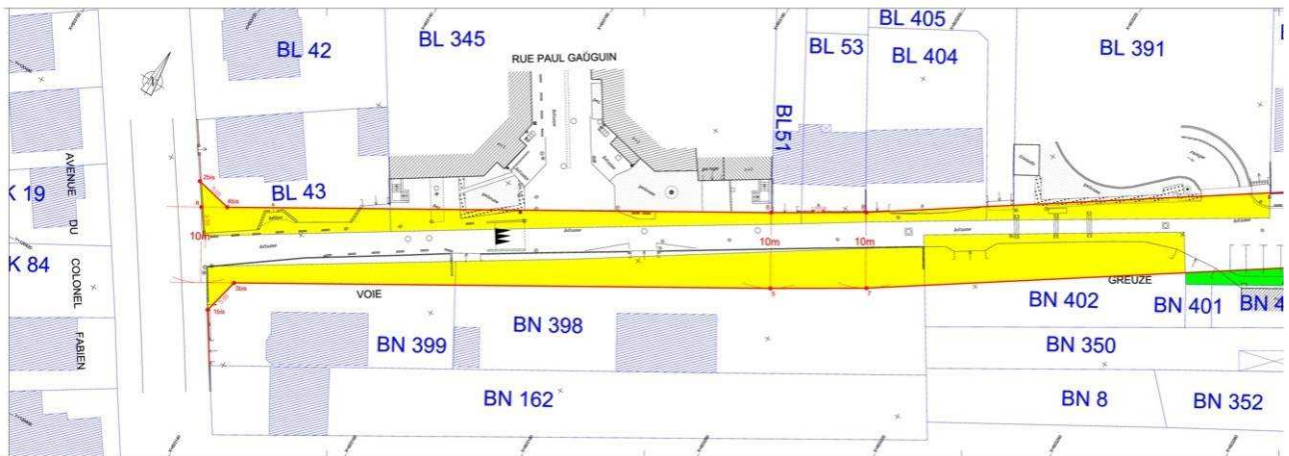


 EMPRISE RÉSERVÉE

ÉCHELLE : 1/1 000

0 10 20 M

VOIE GREUZE (1/2) **C42**

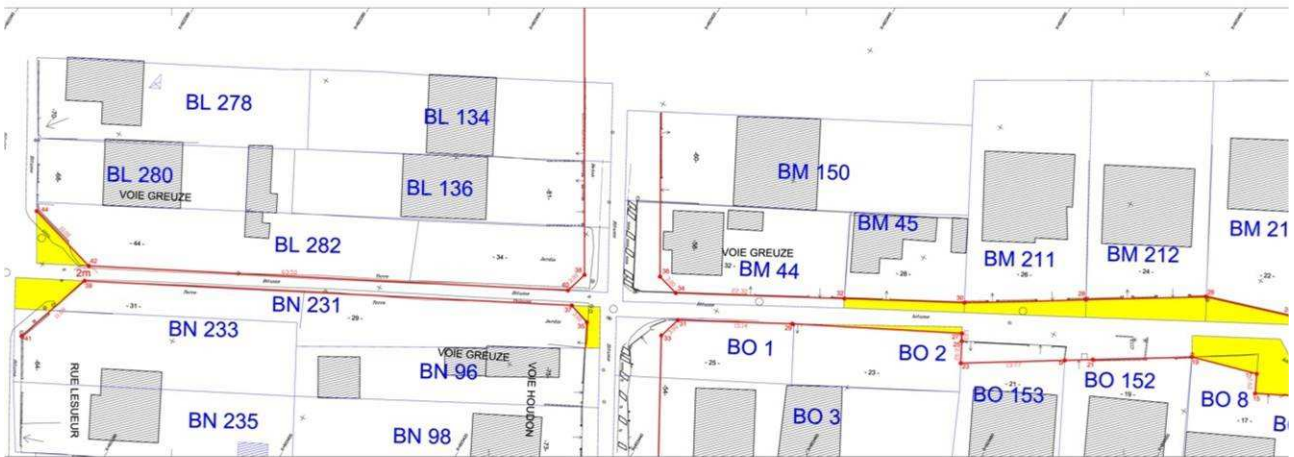
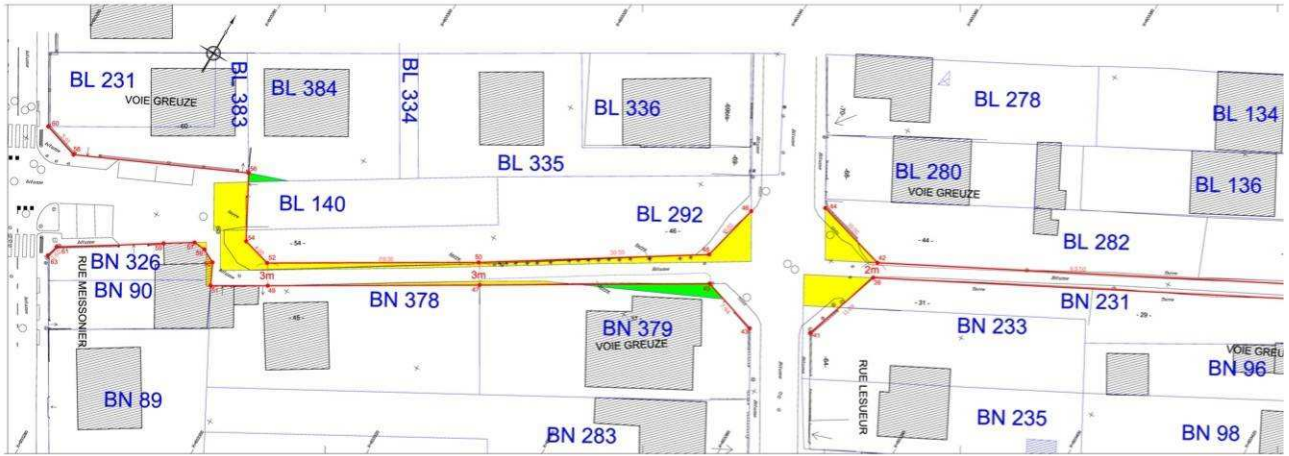


 EMPRISE RÉSERVÉE

ÉCHELLE : 1/1 000



VOIE GREUZE (2/2) **C42**

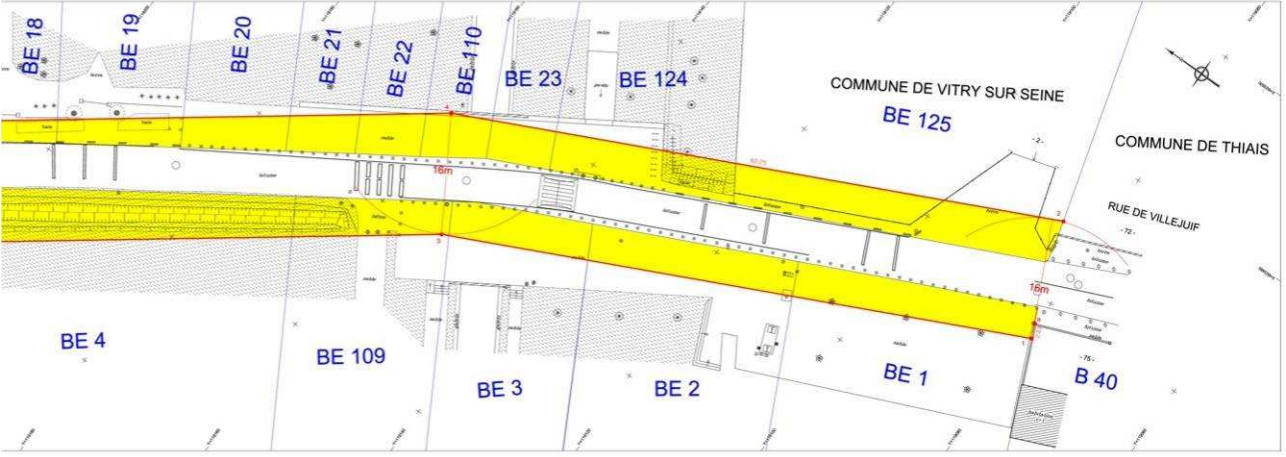
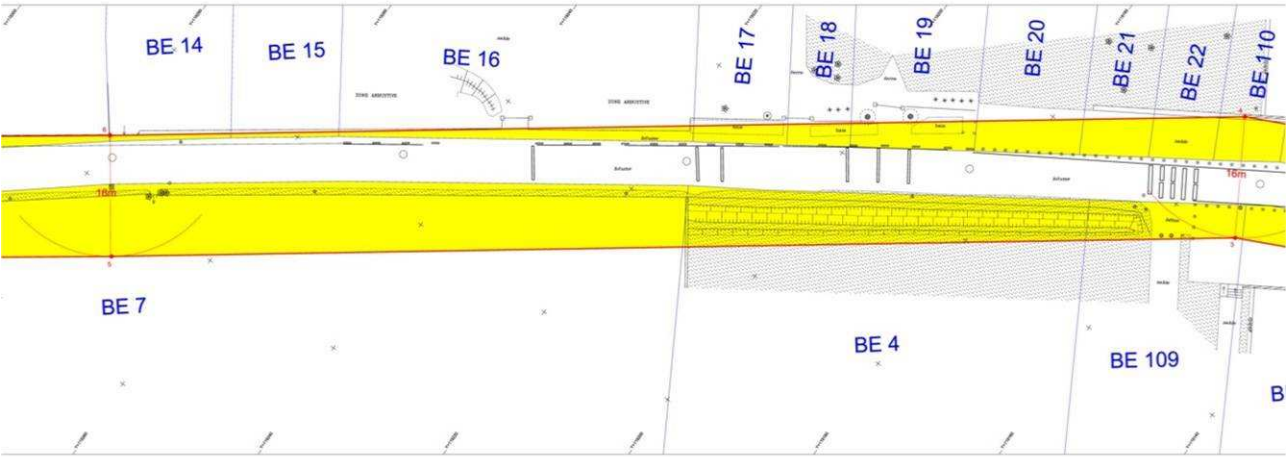
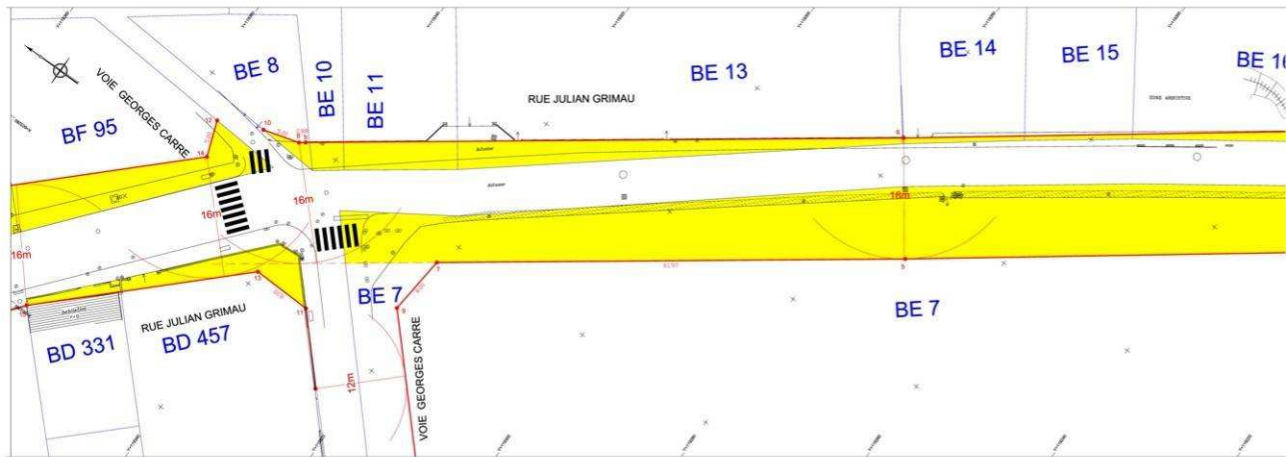


ÉCHELLE : 1/1 000

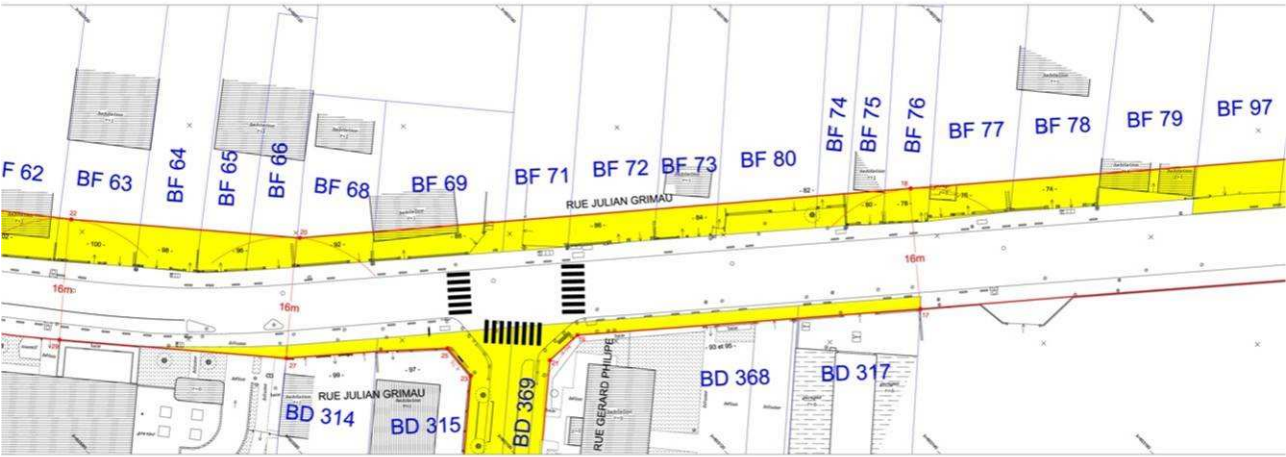
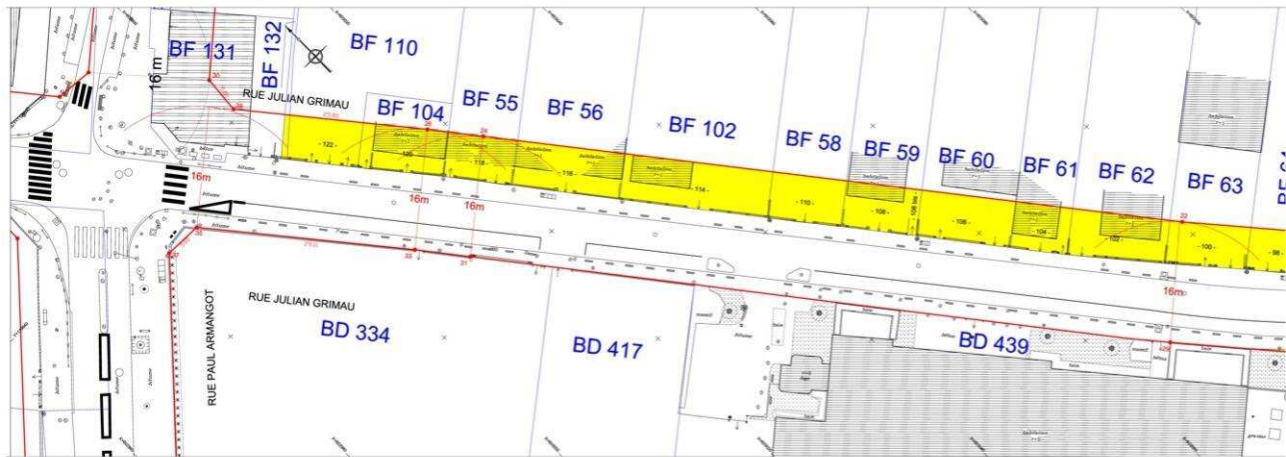


EMPRISE RÉSERVÉE 

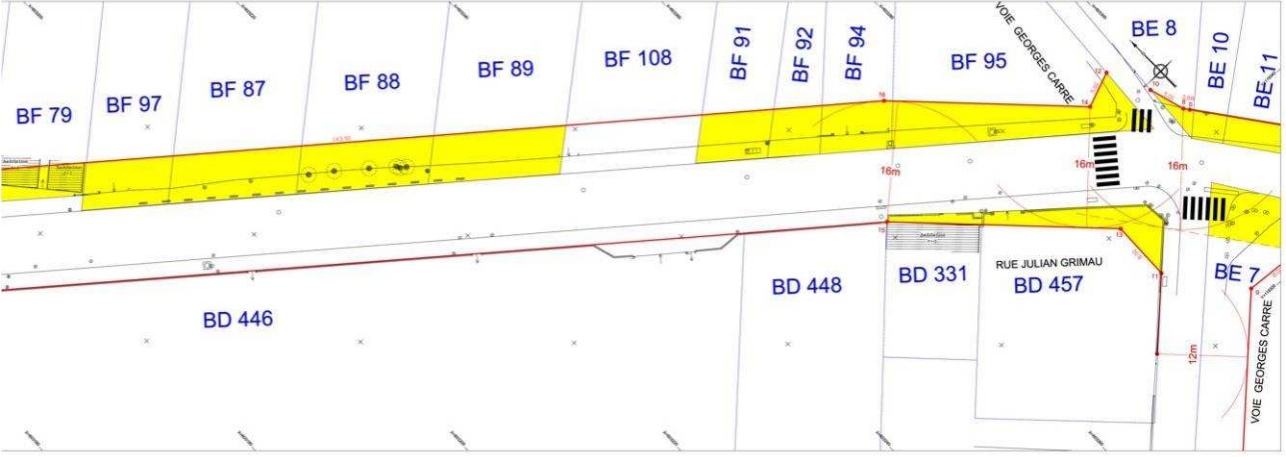
RUE JULIAN GRIMAU (1/4) **C43**



RUE JULIAN GRIMAU (2/4) **C43**



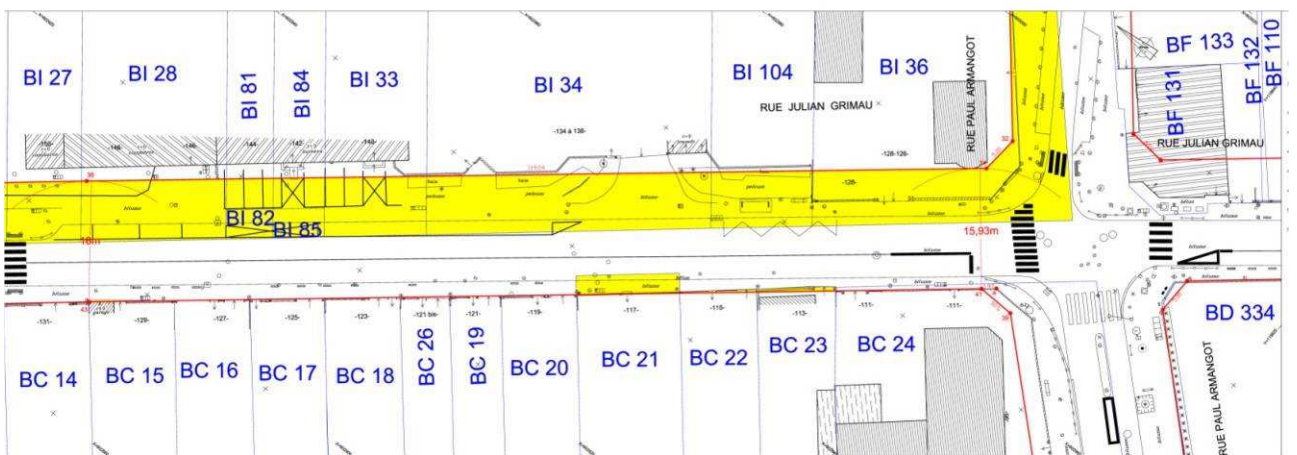
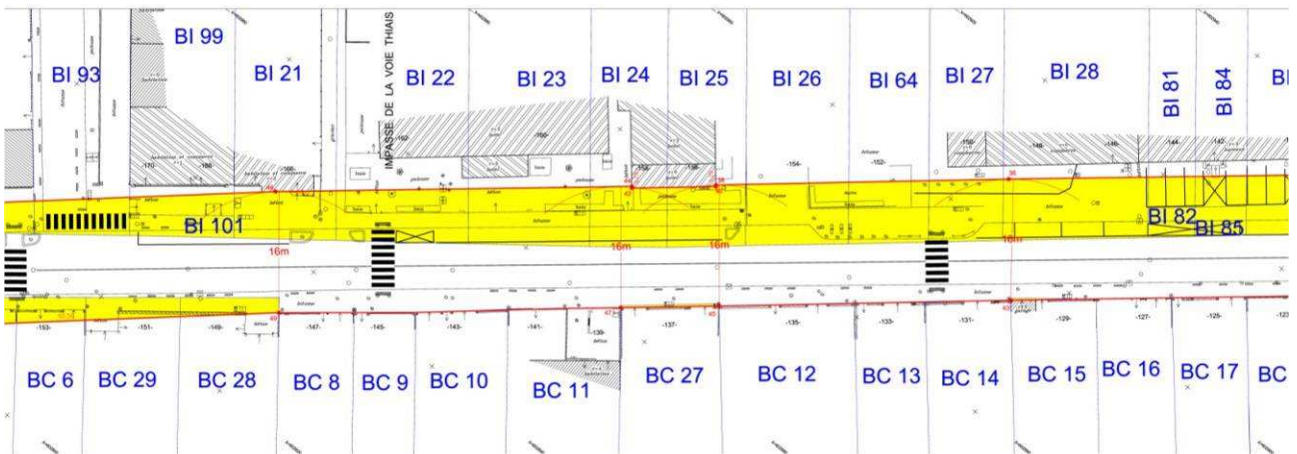
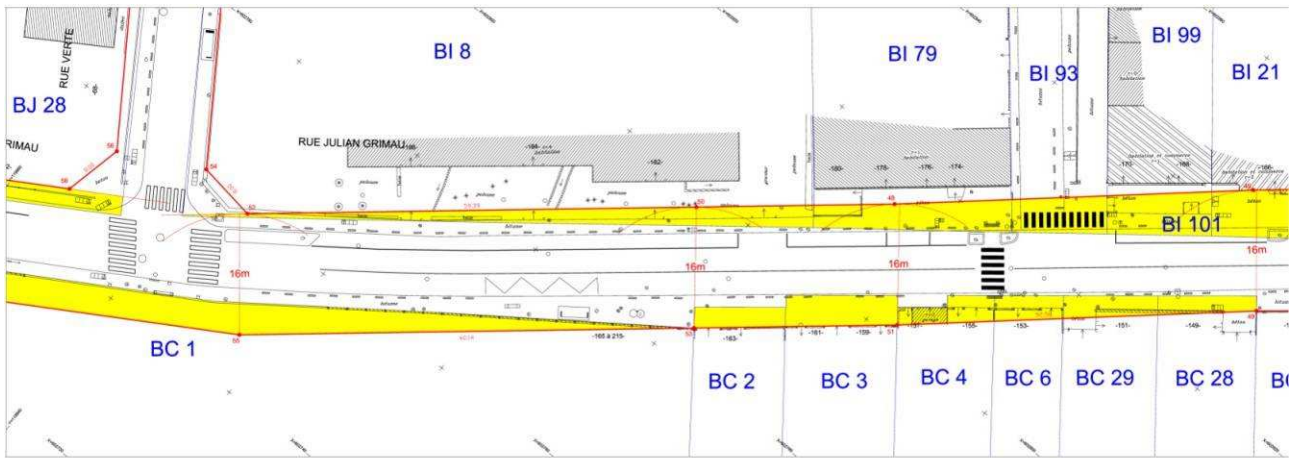
ÉCHELLE : 1/1 000



EMPRISE RÉSERVÉE



RUE JULIAN GRIMAU (3/4) **C43**



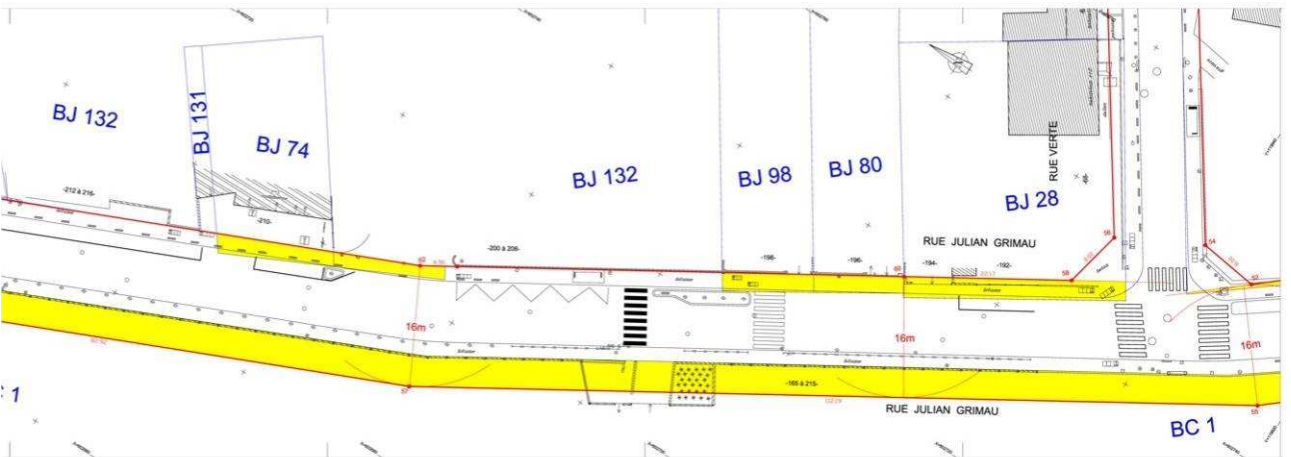
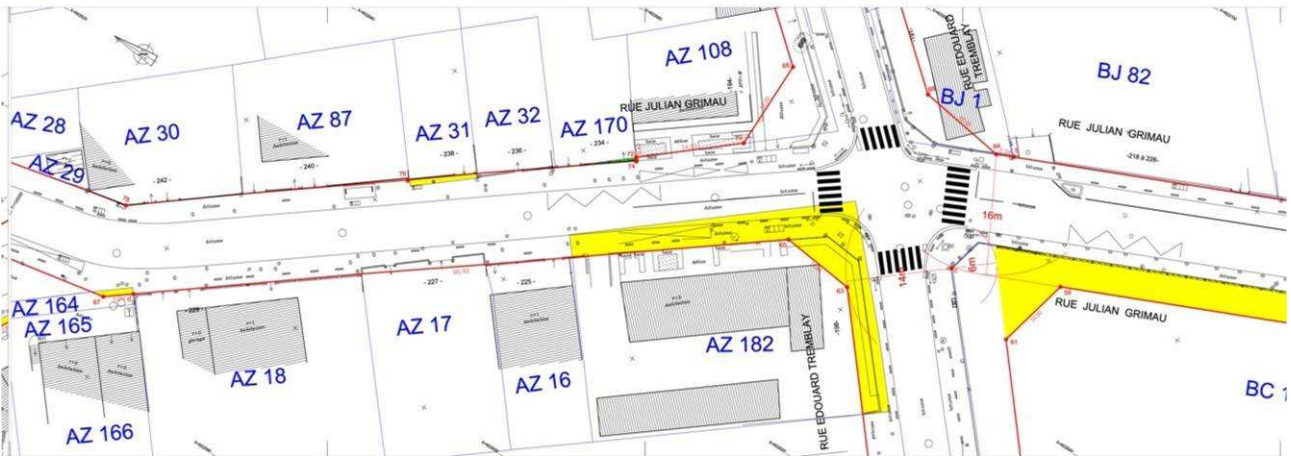
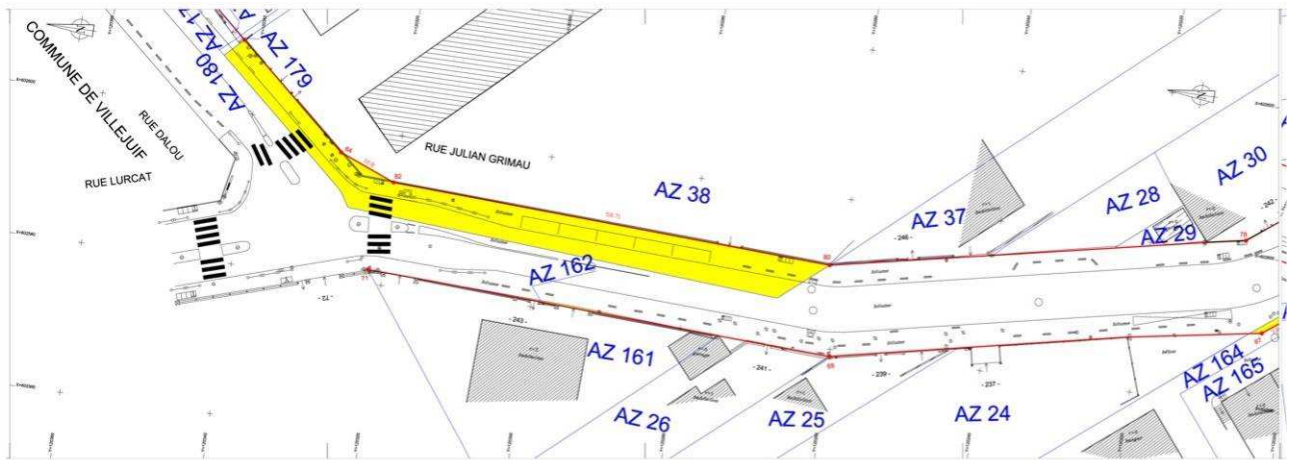
0 10 20 M

ÉCHELLE : 1/1 000

EMPRISE RÉSERVÉE



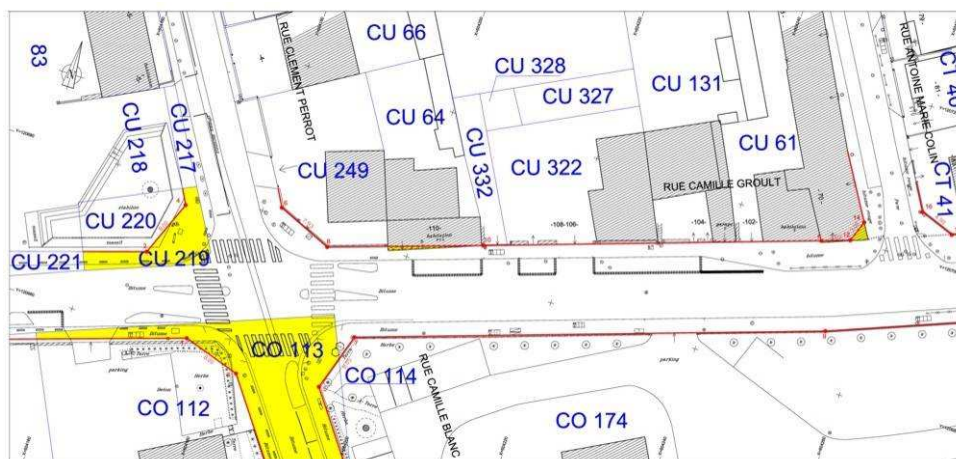
RUE JULIAN GRIMAU (4/4) **C43**



ÉCHELLE : 1/11 000

EMPRISE RÉSERVÉE

RUE CAMILLE GROULT **C44**

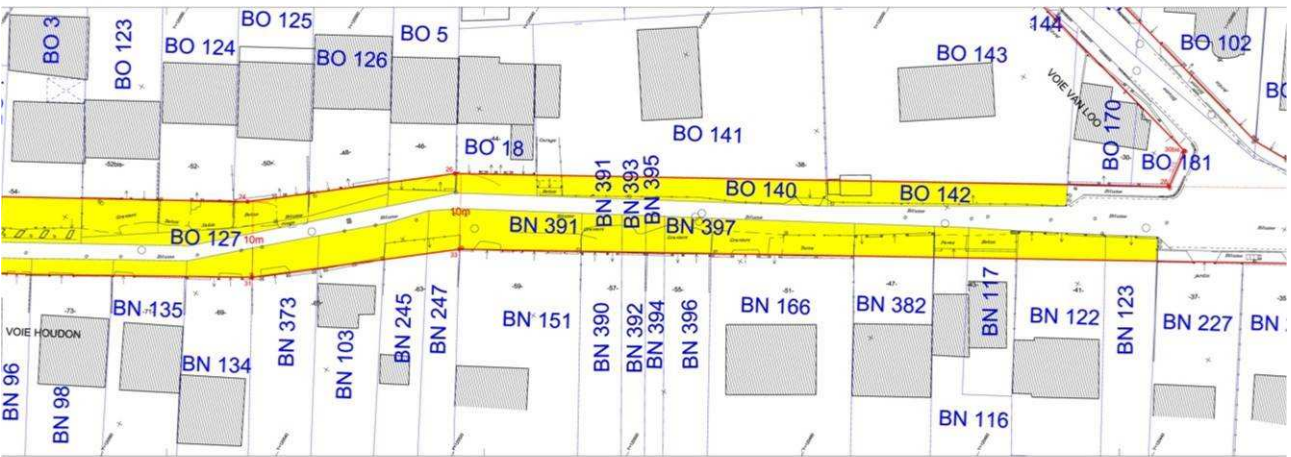


 EMPRISE RÉSERVÉE

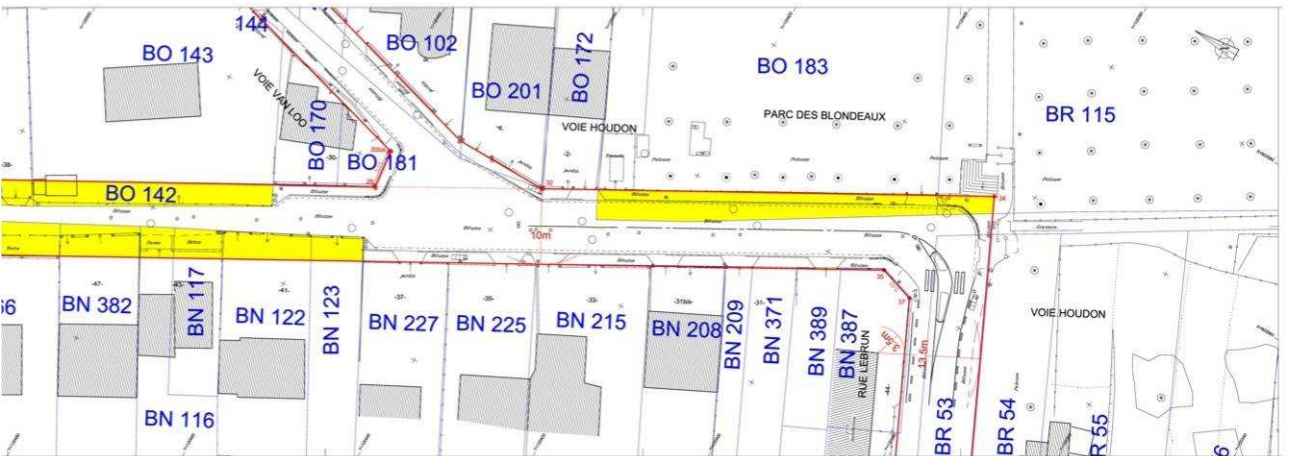
ÉCHELLE : 1/1 000

0 10 20 M

RUE HOUDON **C45**



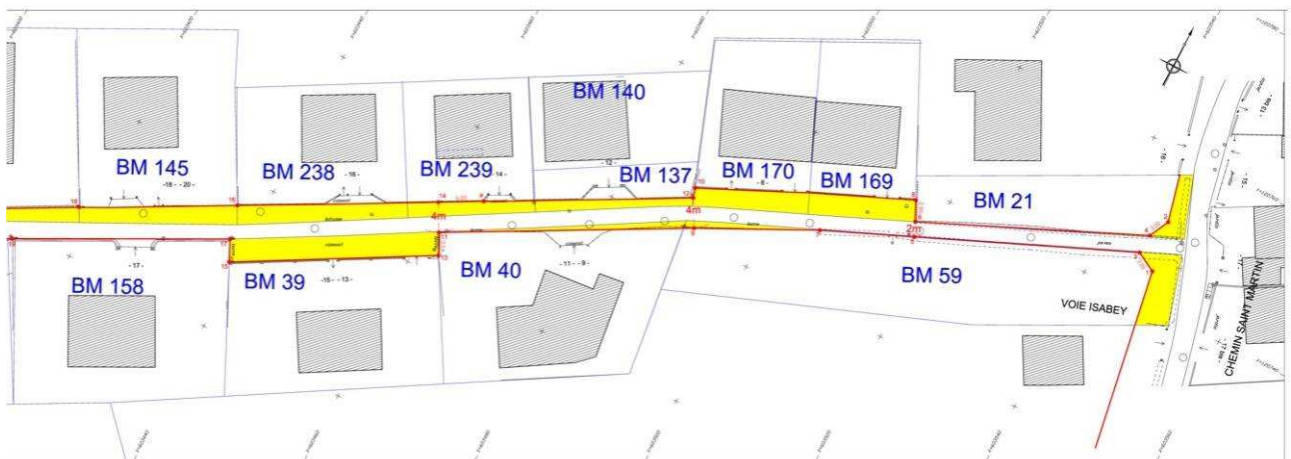
ÉCHELLE : 1/1 000



EMPRISE RÉSERVÉE



VOIE ISABEY **C46**

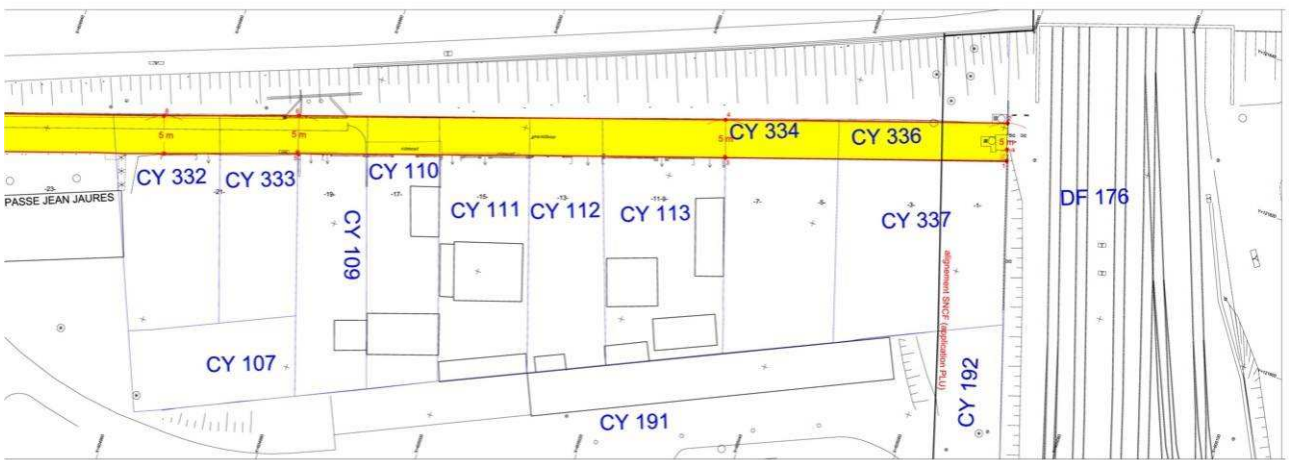
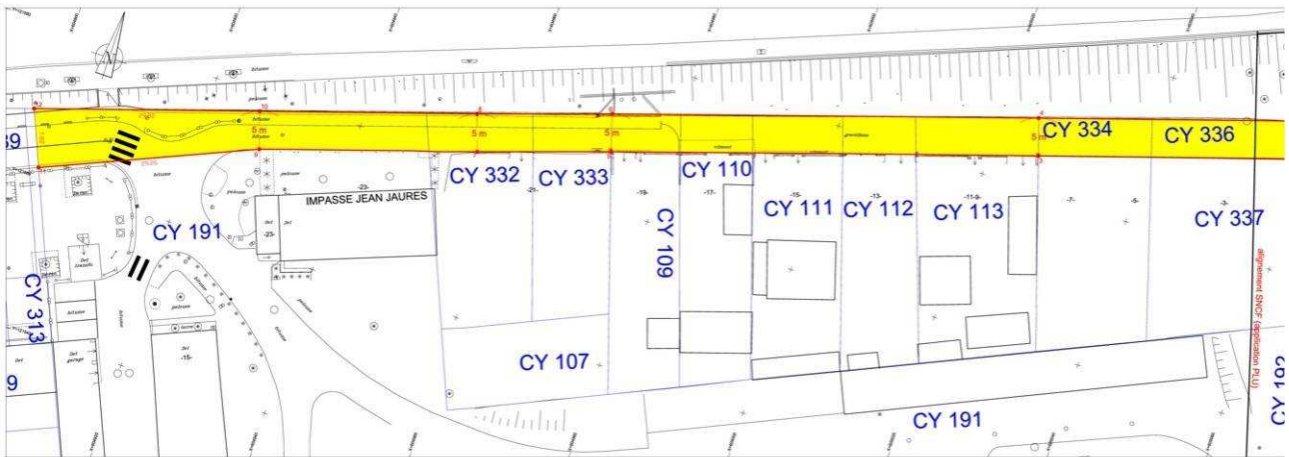


 EMPRISE RÉSERVÉE

ÉCHELLE : 1/1 000

0 10 20 M

IMPASSE JEAN JAURES **C47**



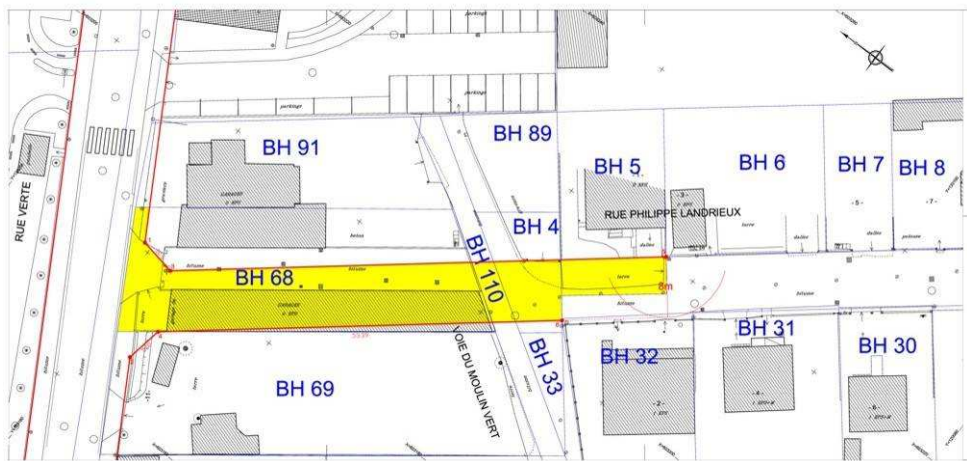
 EMPRISE RÉSERVÉE

ÉCHELLE : 1/1 000

0 10 20 M 



RUE PHILIPPE LANDRIEUX **C49**



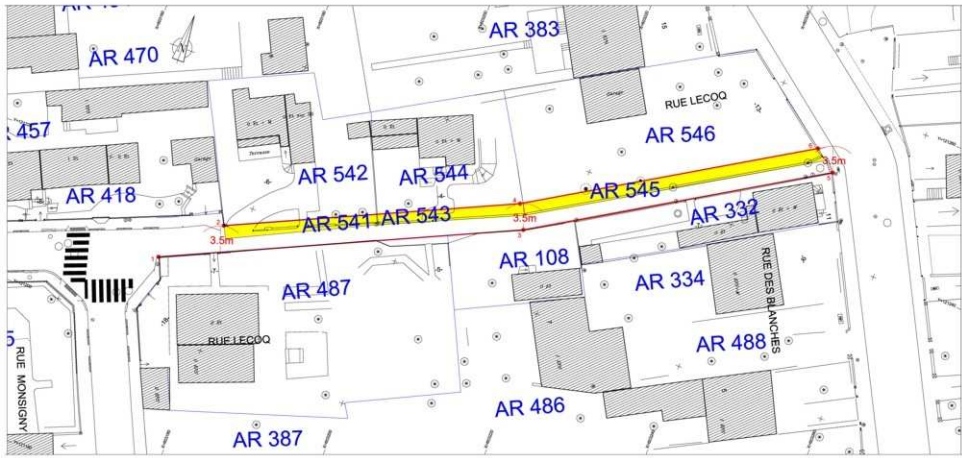
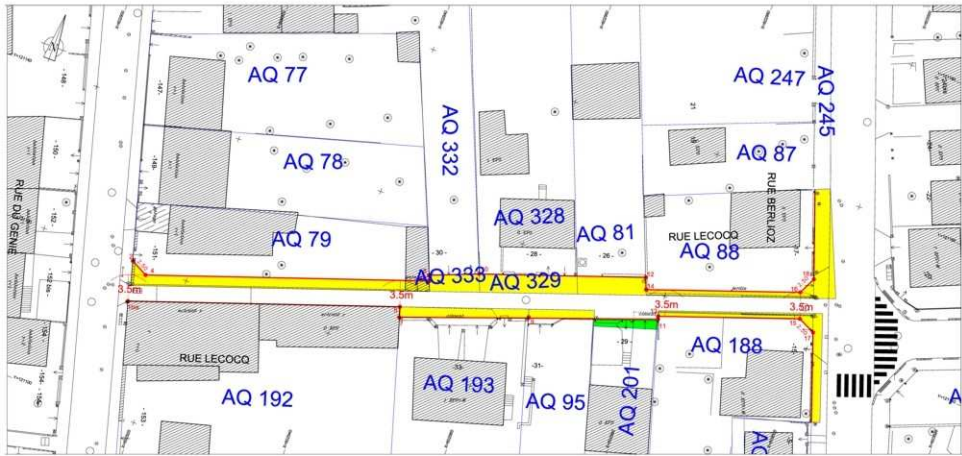
 EMPRISE RÉSERVÉE

ÉCHELLE : 1/1 000





VOIE LECOCC **C51**

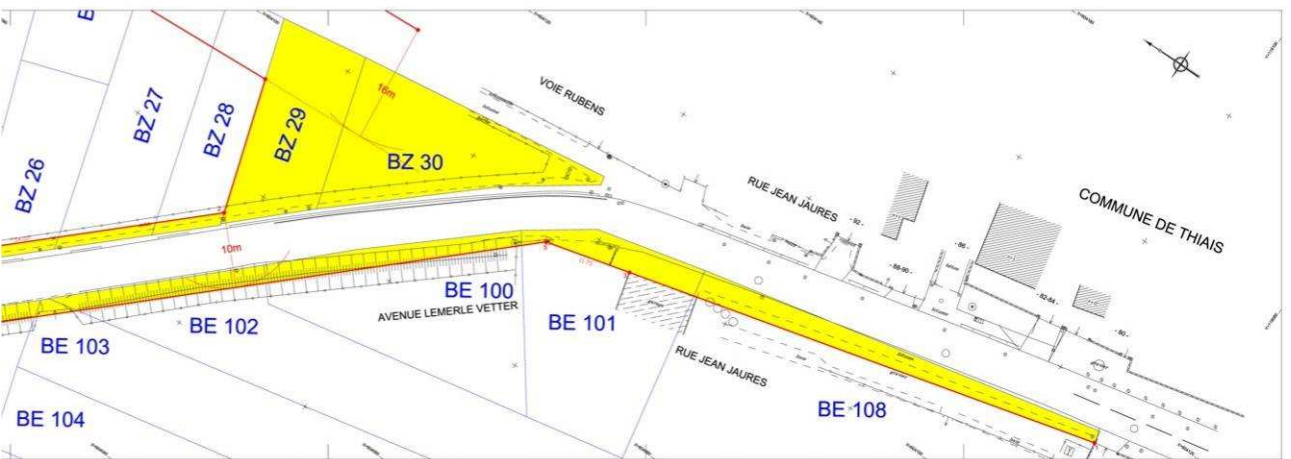
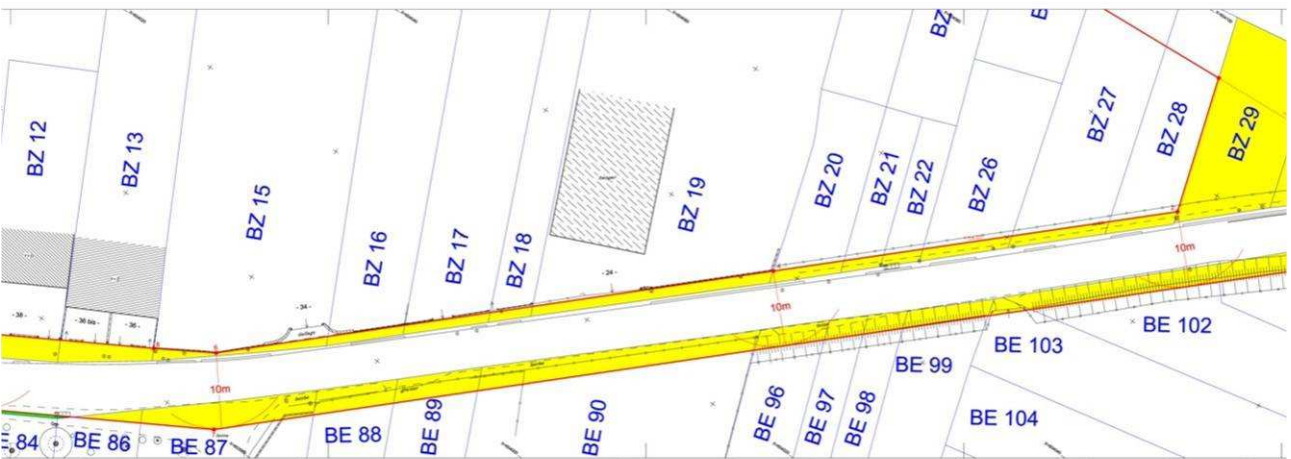


 EMPRISE RÉSERVÉE

ÉCHELLE : 1/1 000



AVENUE LEMERLE VETTER (1/3) **C52**

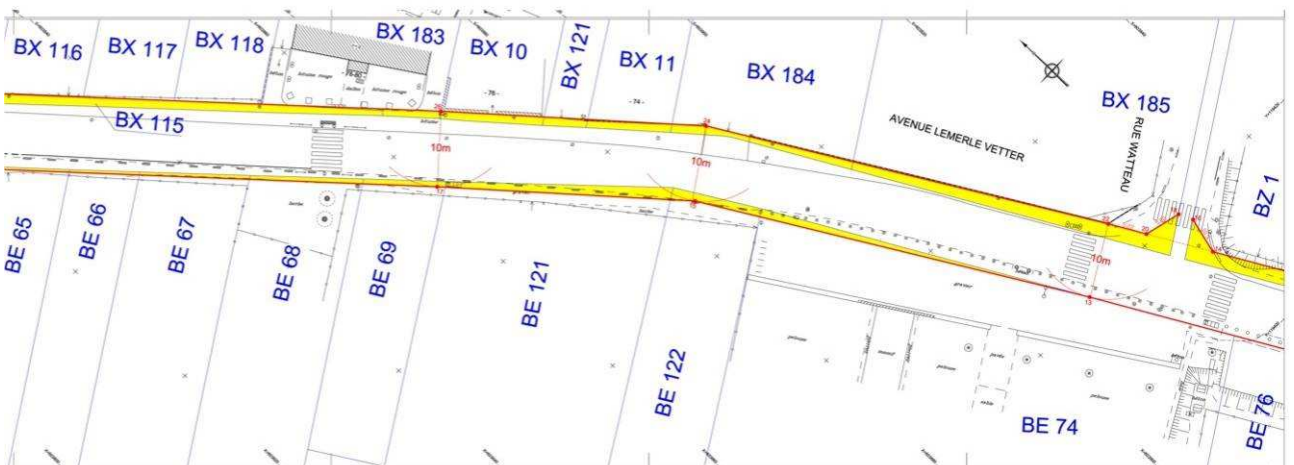
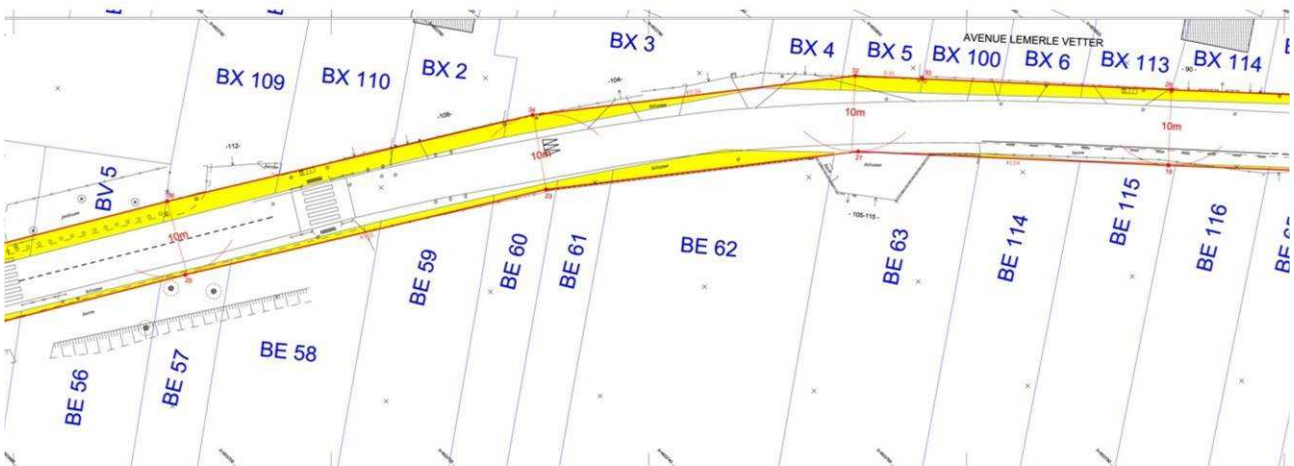
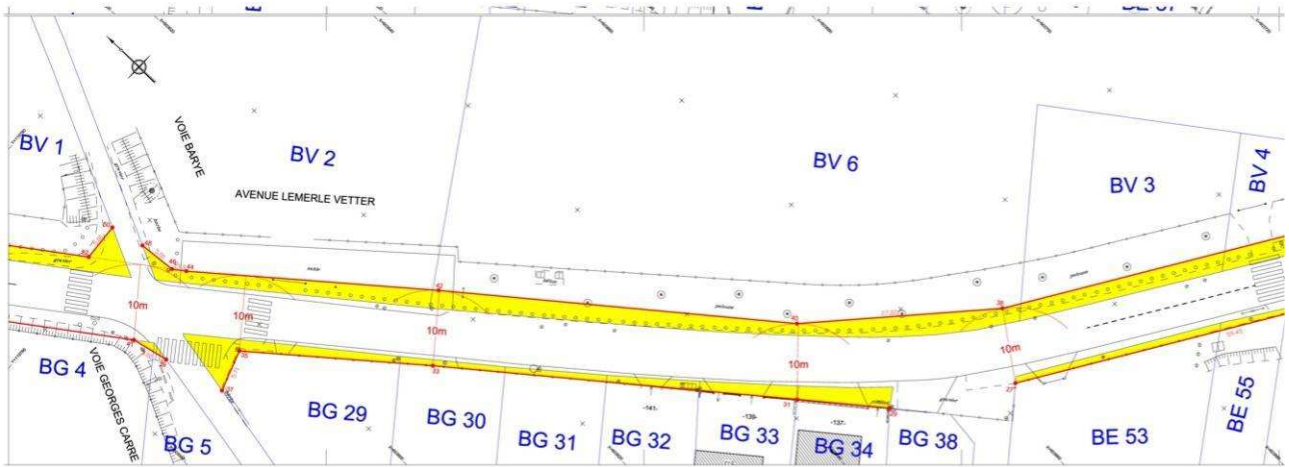


ÉCHELLE : 1/1 000

EMPRISE RÉSERVÉE



AVENUE LEMERLE VETTER (2/3) **C52**

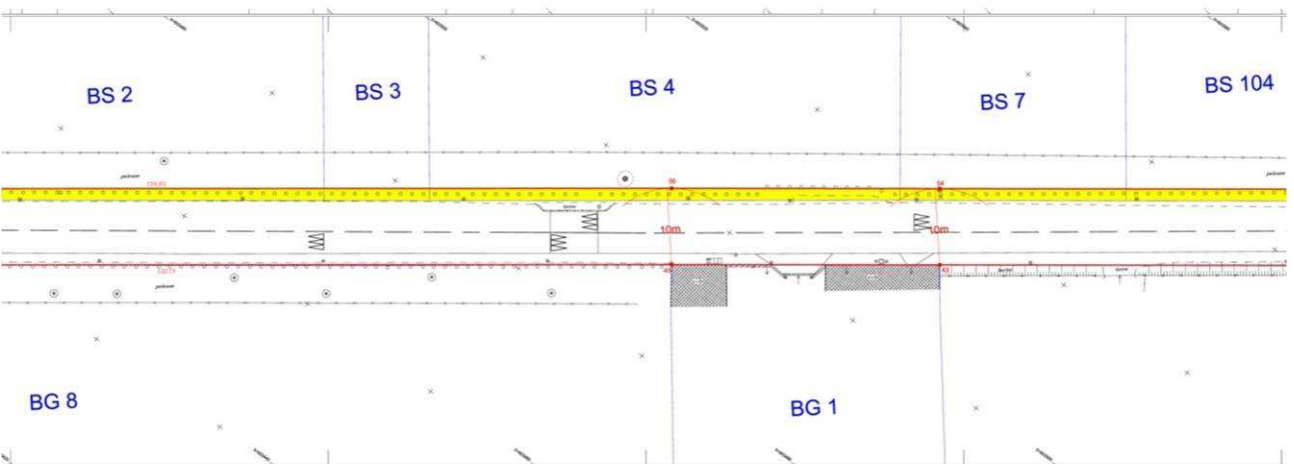
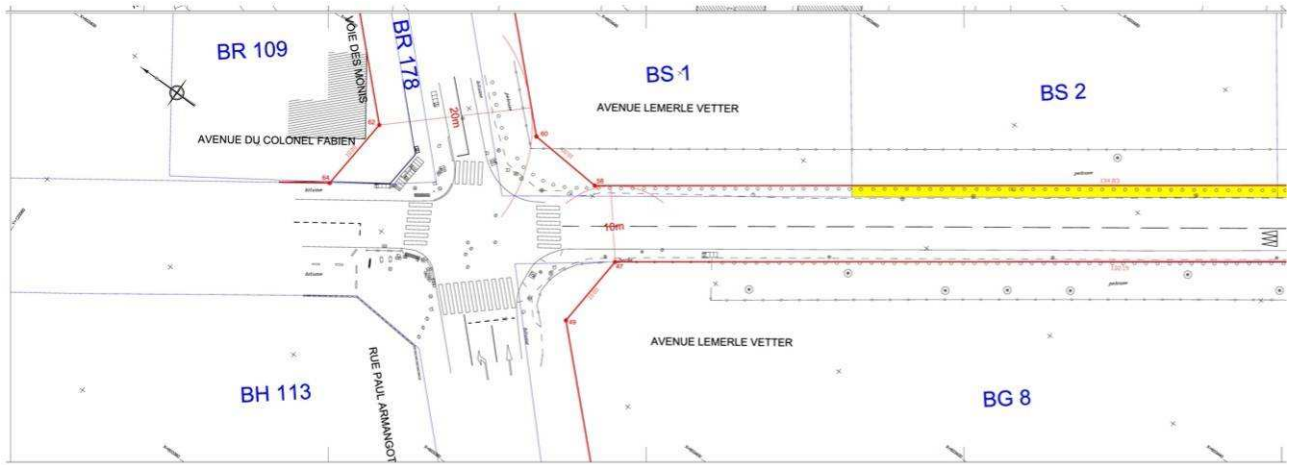


ÉCHELLE : 1/1 000

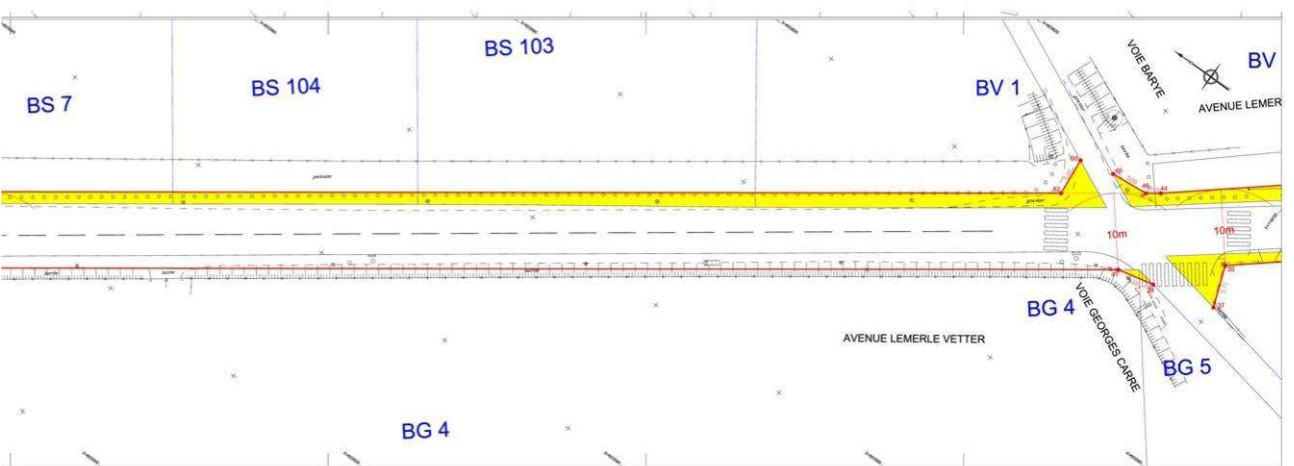
EMPRISE RÉSERVÉE



**AVENUE LEMERLE VETTER (3/3) C52**



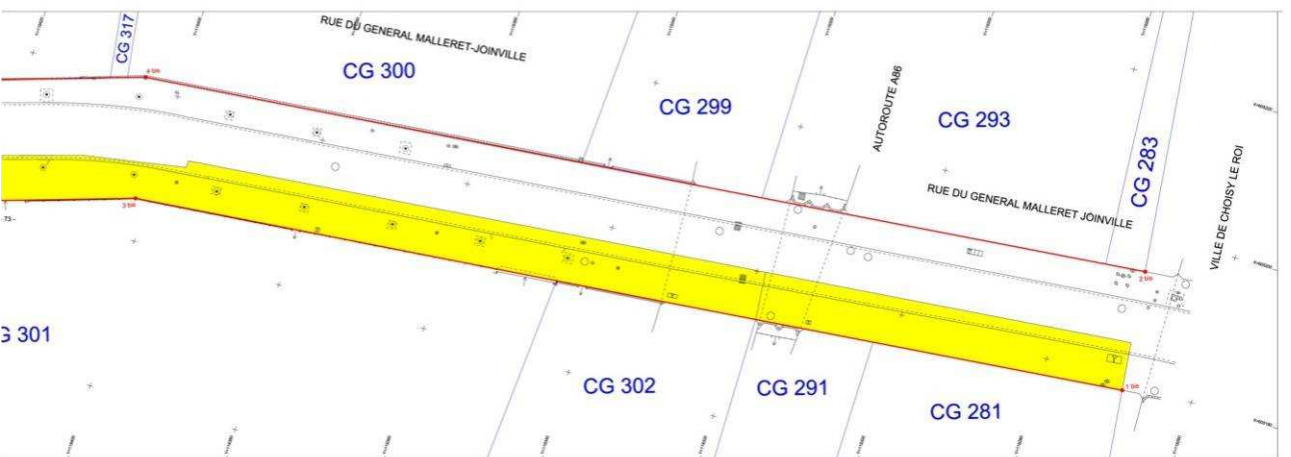
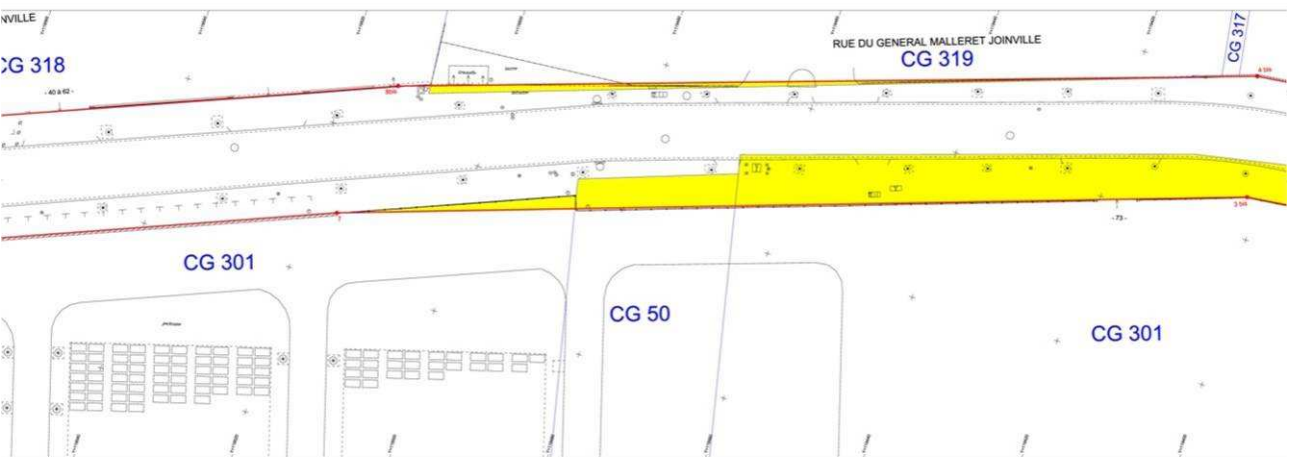
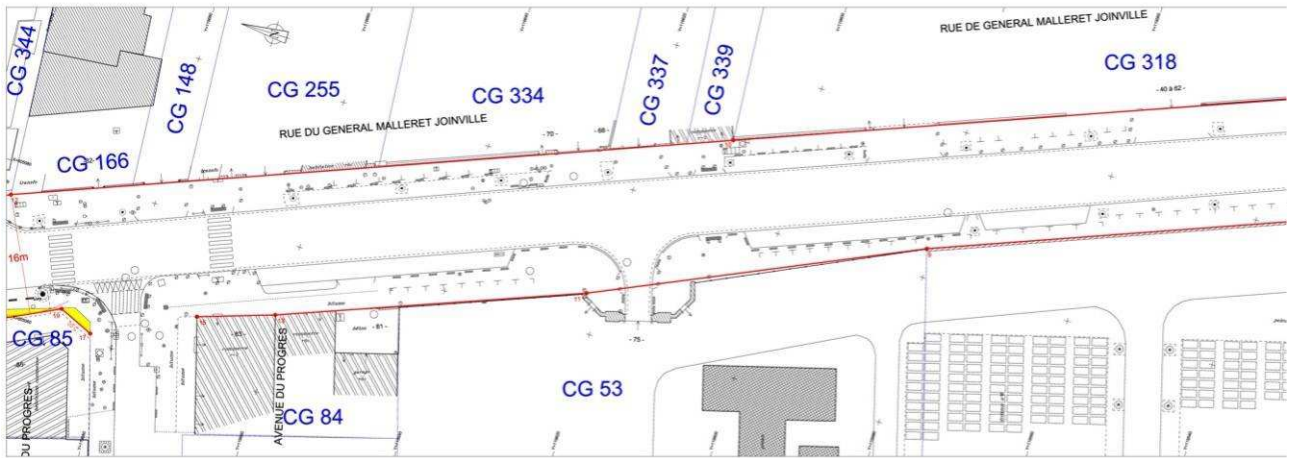
ÉCHELLE : 1/1 000



EMPRISE RÉSERVÉE



RUE MALLERET JOINVILLE (1/2) **C53**



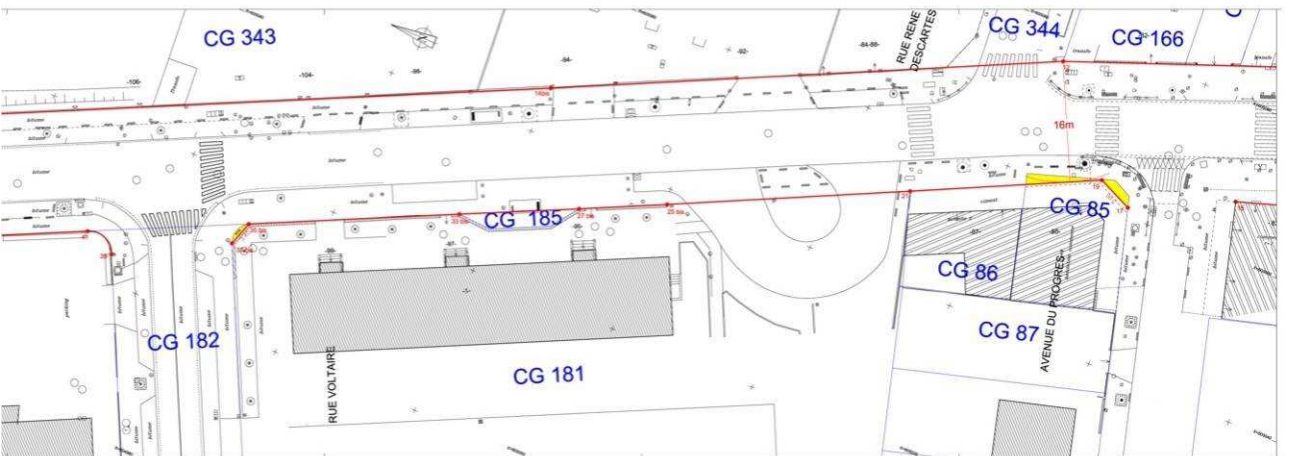
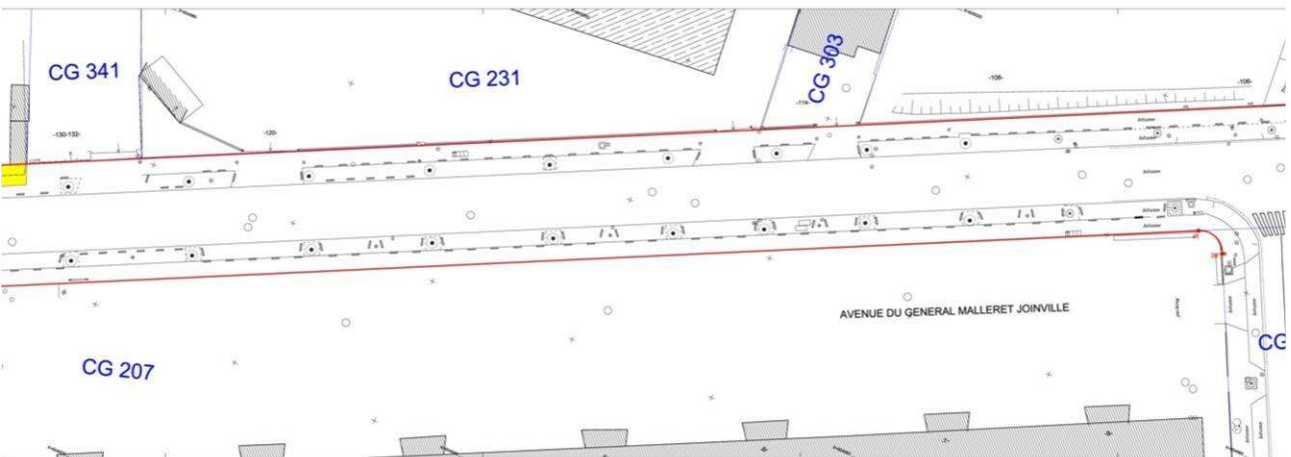
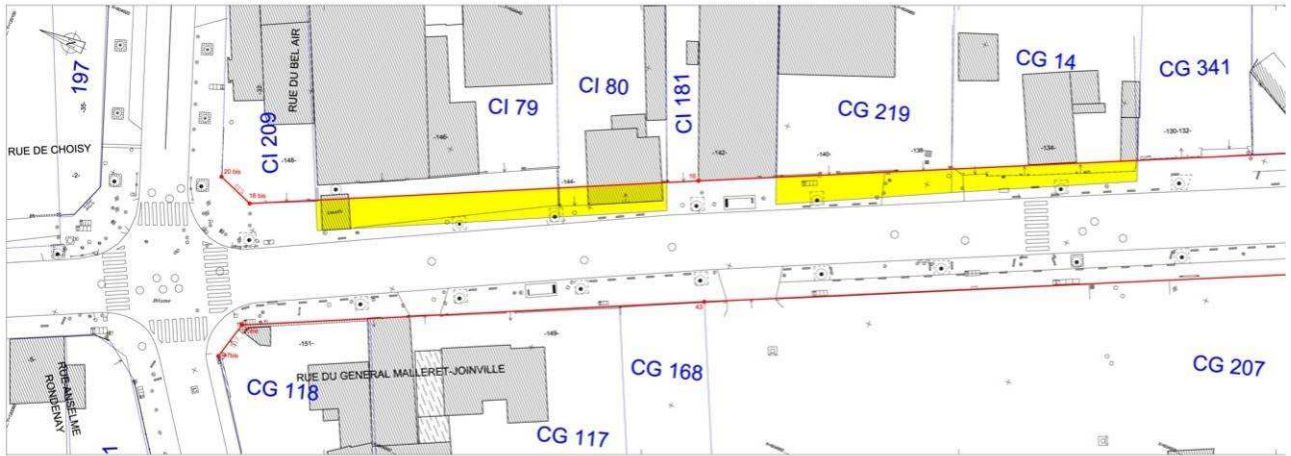
0 10 20 M

ÉCHELLE : 1/1 000

EMPRISE RÉSERVÉE



RUE MALLERET JOINVILLE (2/2) **C53**

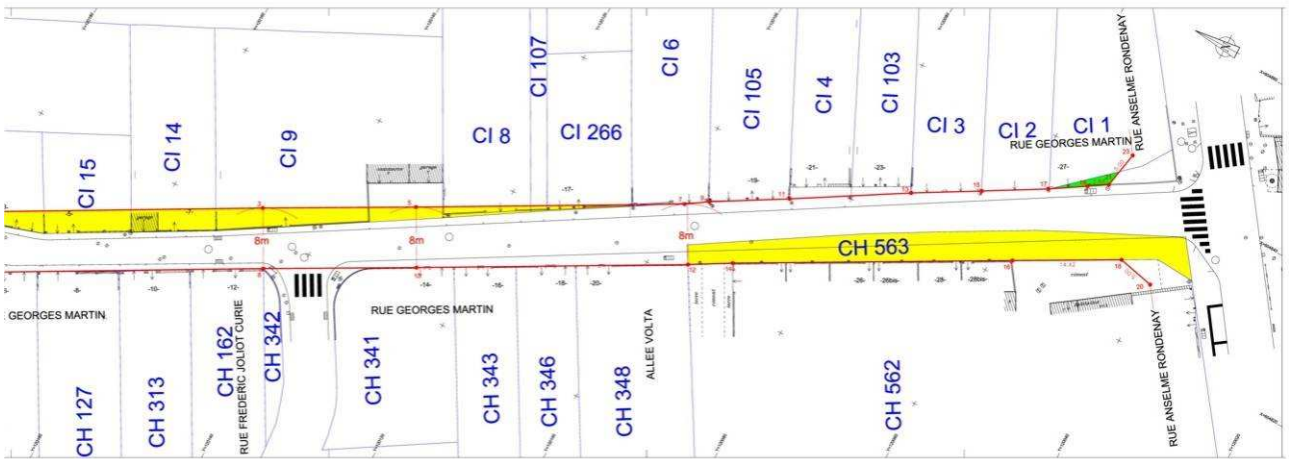


ÉCHELLE : 1/1 000

EMPRISE RÉSERVÉE




RUE GEORGES MARTIN **C54**

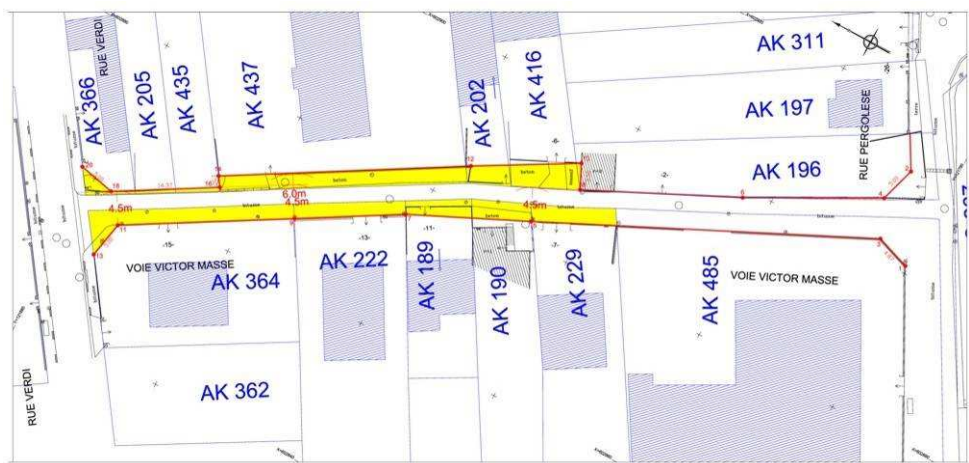


 EMPRISE RÉSERVÉE

ÉCHELLE : 1/1 000




**VOIE VICTOR MASSE** **C55**

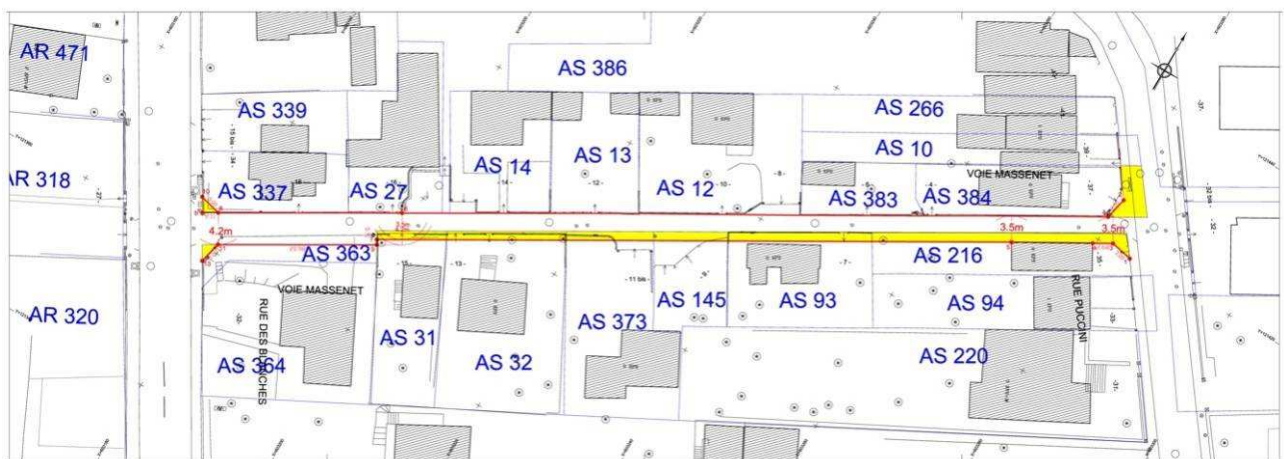


 EMPRISE RÉSERVÉE

ÉCHELLE : 1/1 000



VOIE MASSENET **C56**



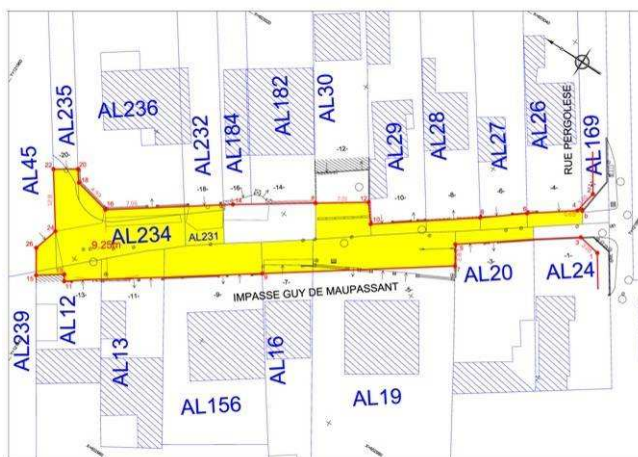
 EMPRISE RÉSERVÉE

ÉCHELLE : 1/1 000




IMPASSE GUY DE MAUPASSANT

C57

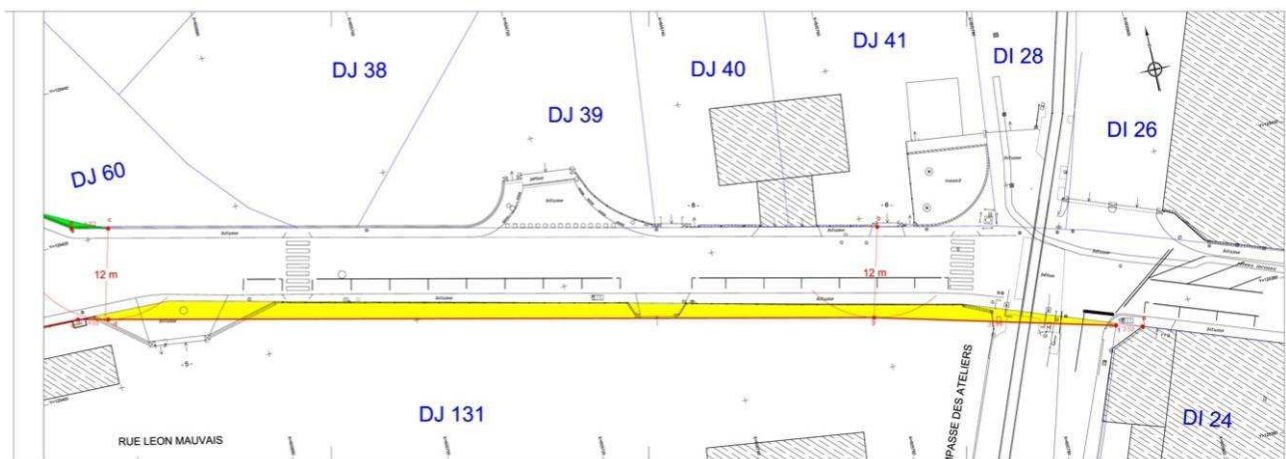


 EMPRISE RÉSERVÉE

ÉCHELLE : 1/1 000



RUE LEON MAUVAIS **C58**

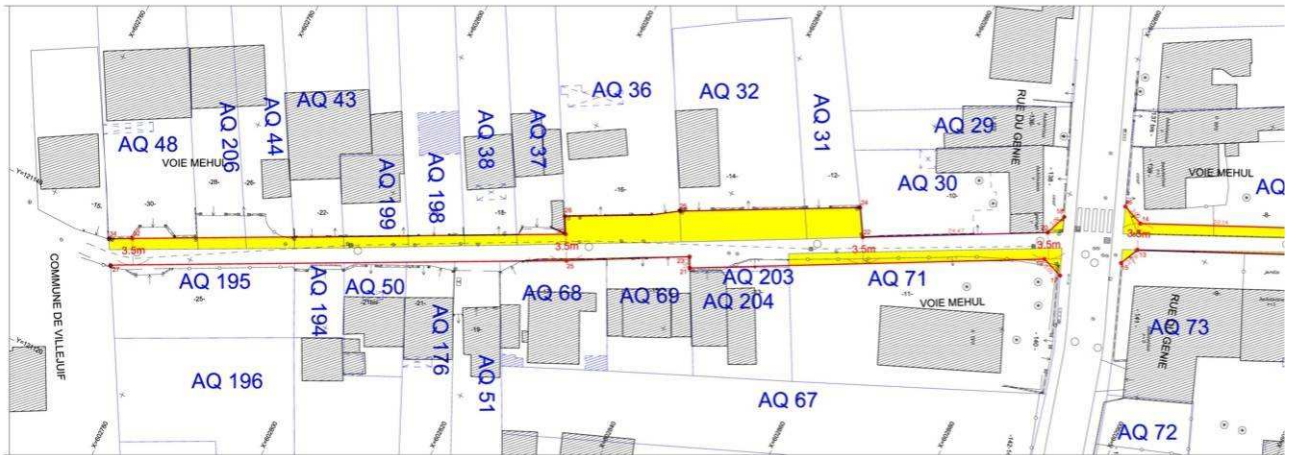


 EMPRISE RÉSERVÉE

ÉCHELLE : 1/1 000

0 10 20 M 

VOIE MEHUL **C59**

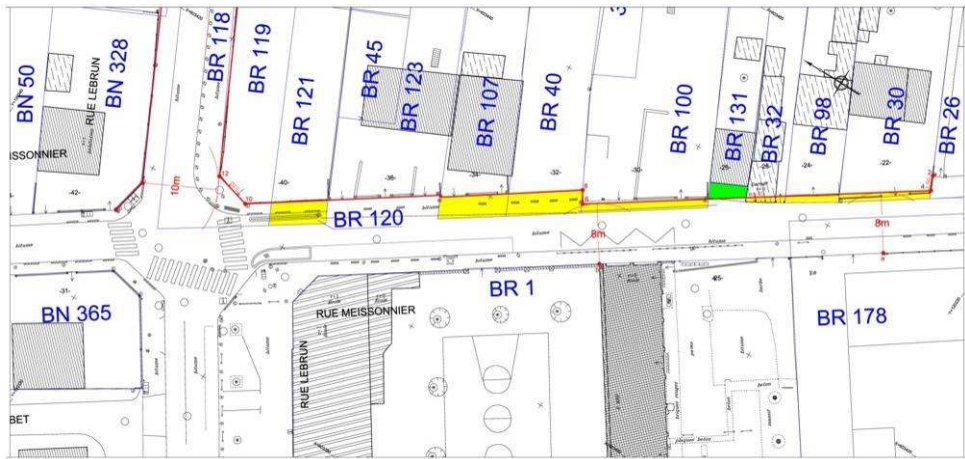


 EMPRISE RÉSERVÉE

ÉCHELLE : 1/1 000



RUE MEISSONIER **C60**



 EMPRISE RÉSERVÉE

ÉCHELLE : 1/1 000




**RUE ANDRE MESSEGER** **C61**



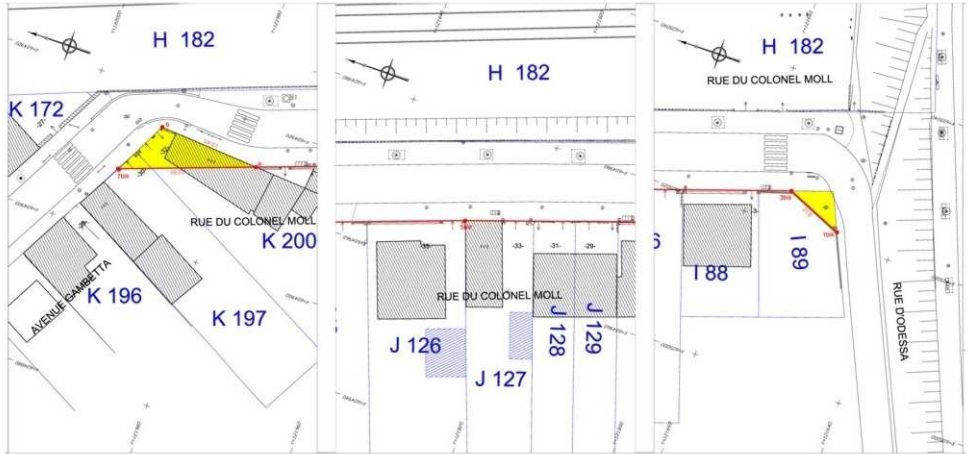
 EMPRISE RÉSERVÉE

ÉCHELLE : 1/1 000

0 10 20 M



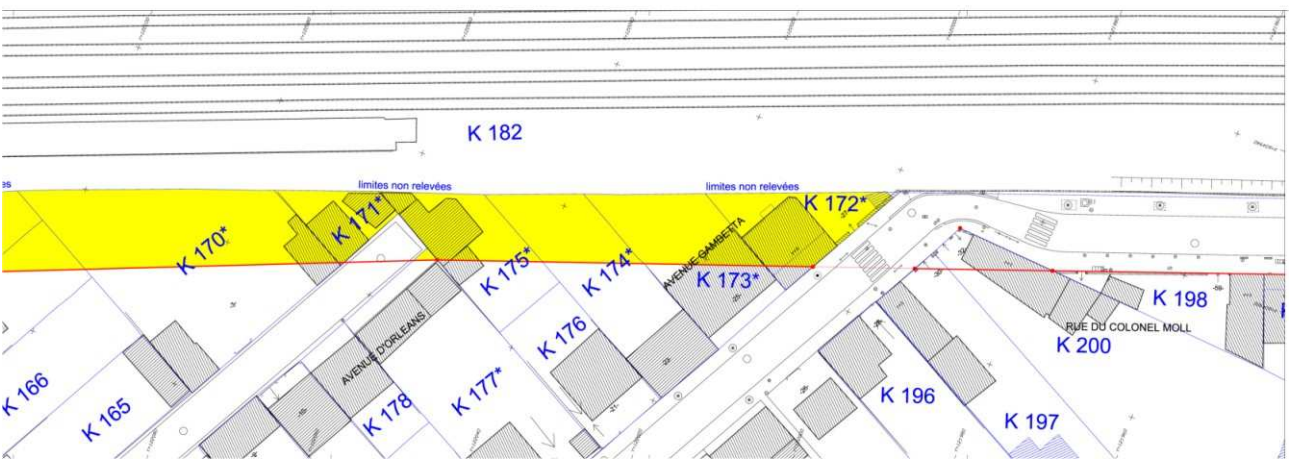
RUE DU COLONEL MOLL **C62**



0 10 20 M



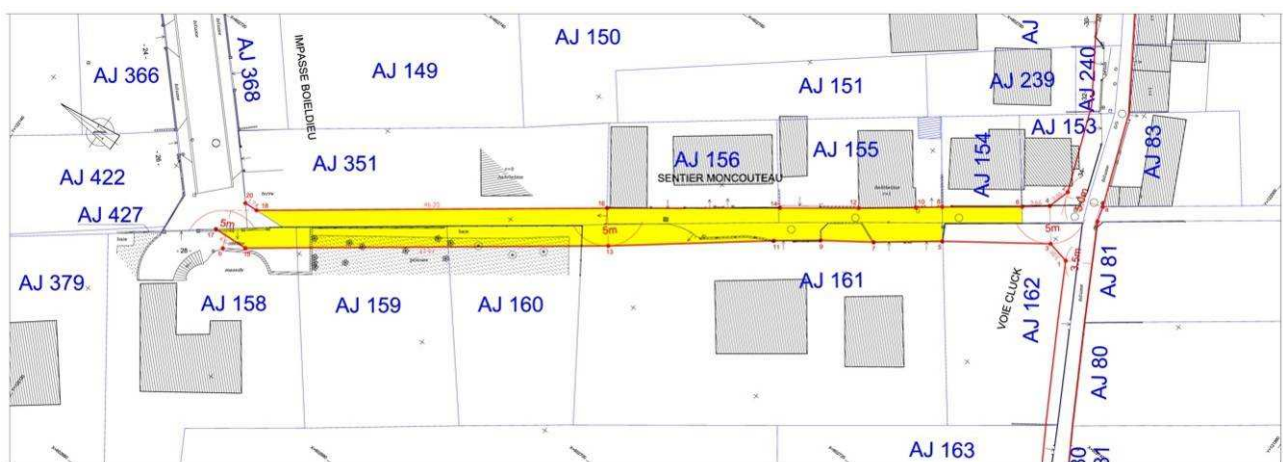
ÉCHELLE : 1/1 000



EMPRISE RÉSERVÉE



**SENTIER MONCOUTEAU** **C63**

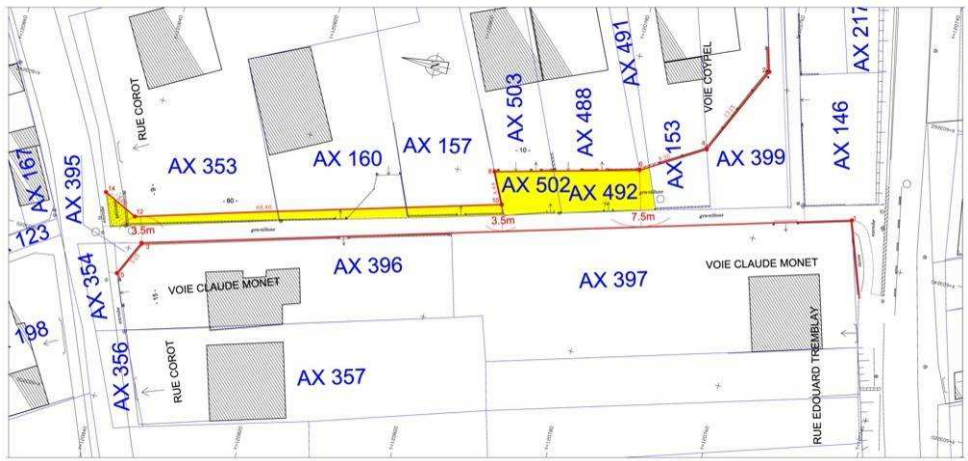


 EMPRISE RÉSERVÉE

ÉCHELLE : 1/1 000



VOIE CLAUDE MONET **C64**

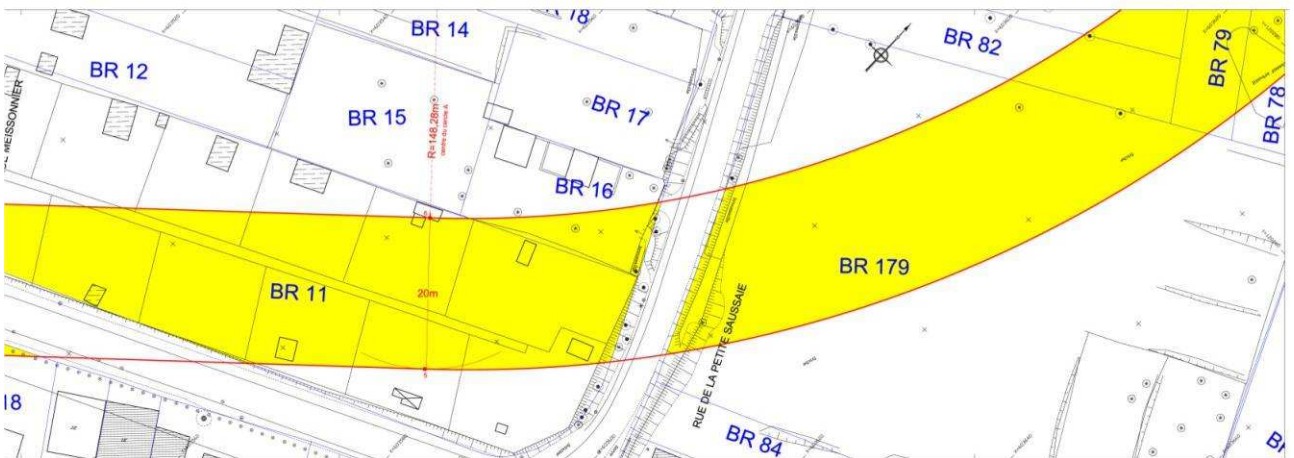
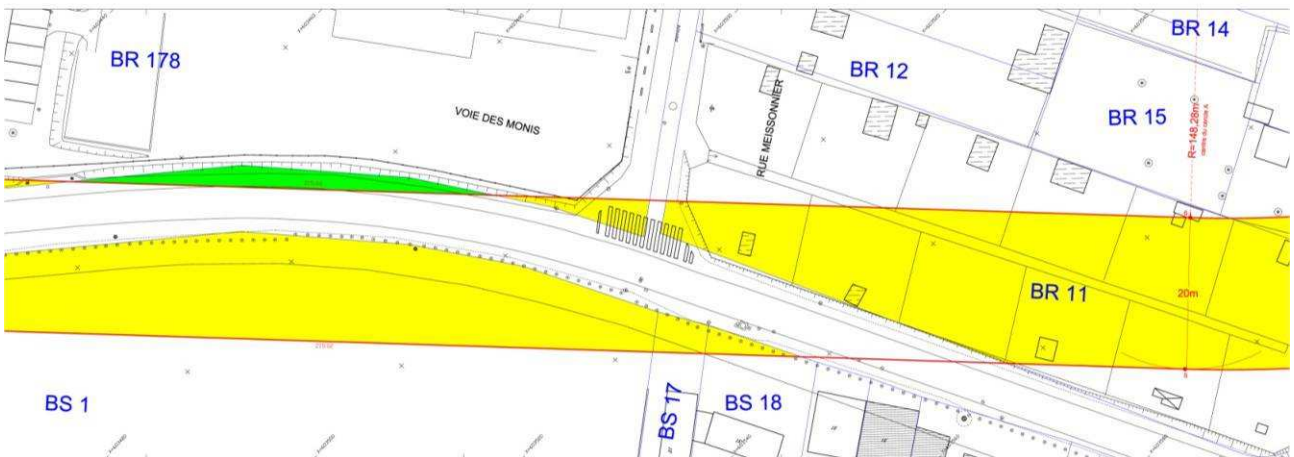
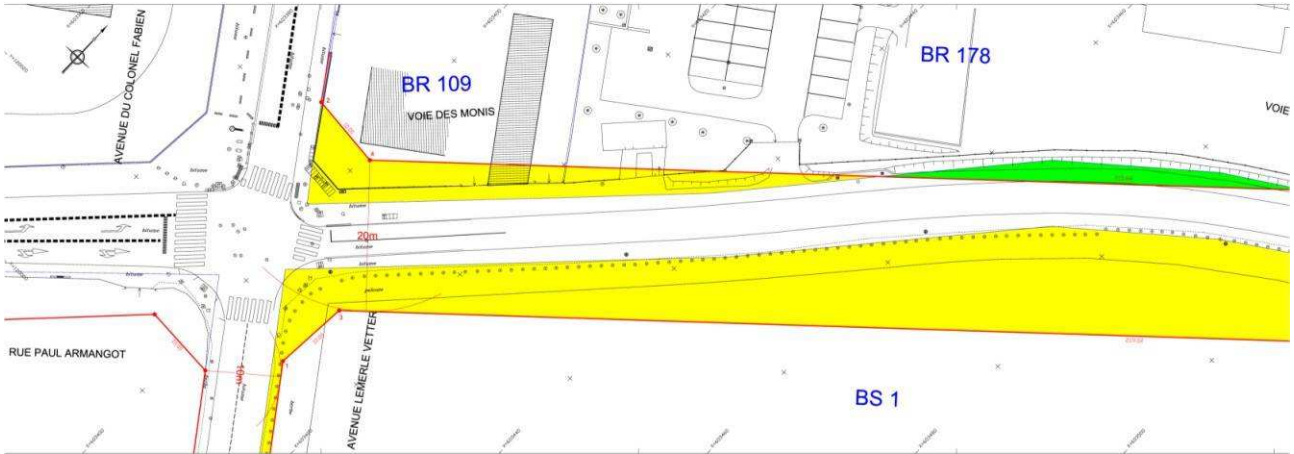


 EMPRISE RÉSERVÉE

ÉCHELLE : 1/1 000



VOIE DES MONIS (1/2) **C65**



0 10 20 M

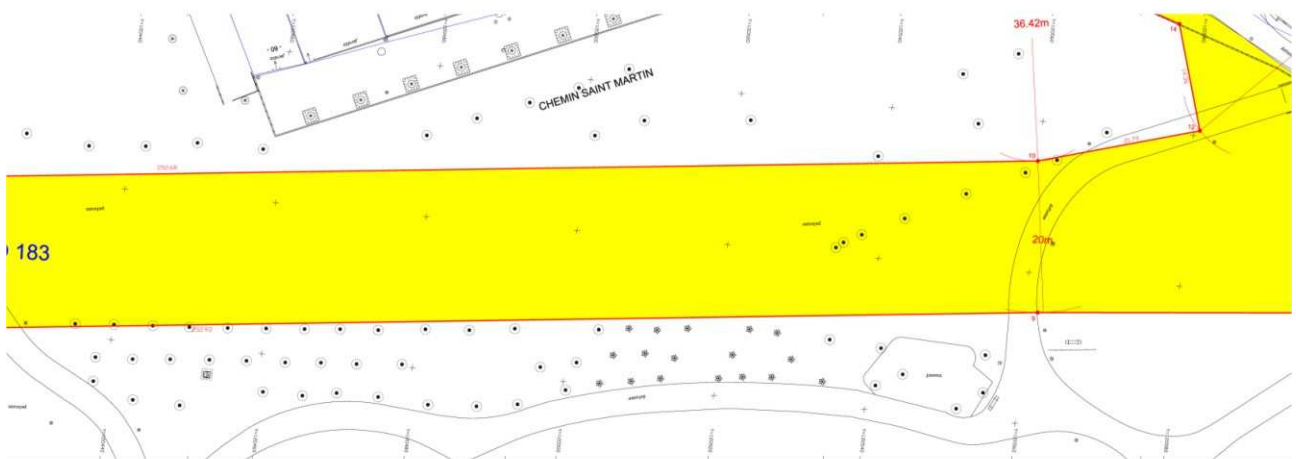
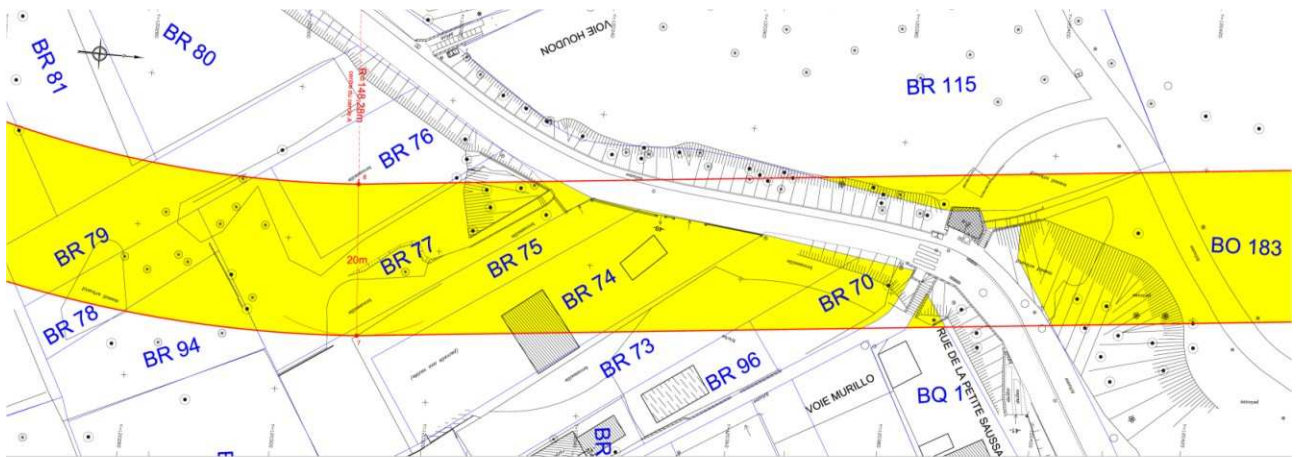
ÉCHELLE : 1/11 000

EMPRISE RÉSERVÉE

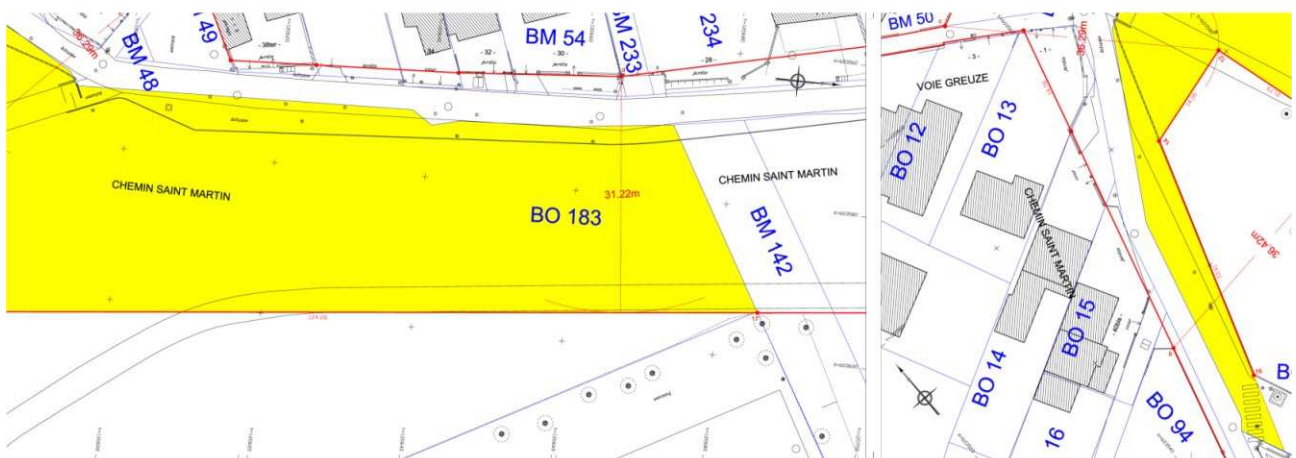


VOIE DES MONIS (2/2)

C65



ÉCHELLE : 1/1 000



EMPRISE RÉSERVÉE



RUE MONSIGNY

C66

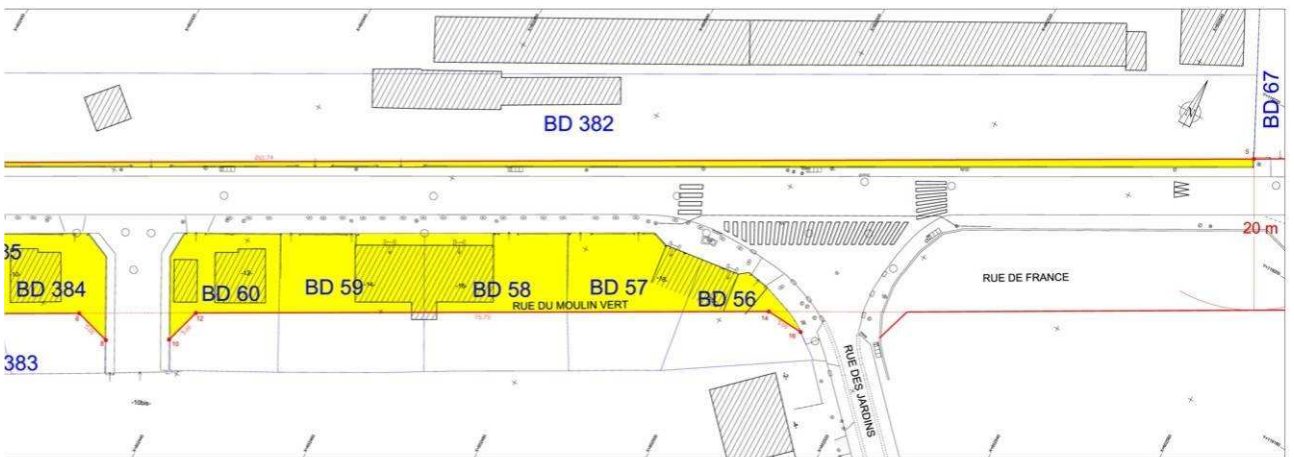
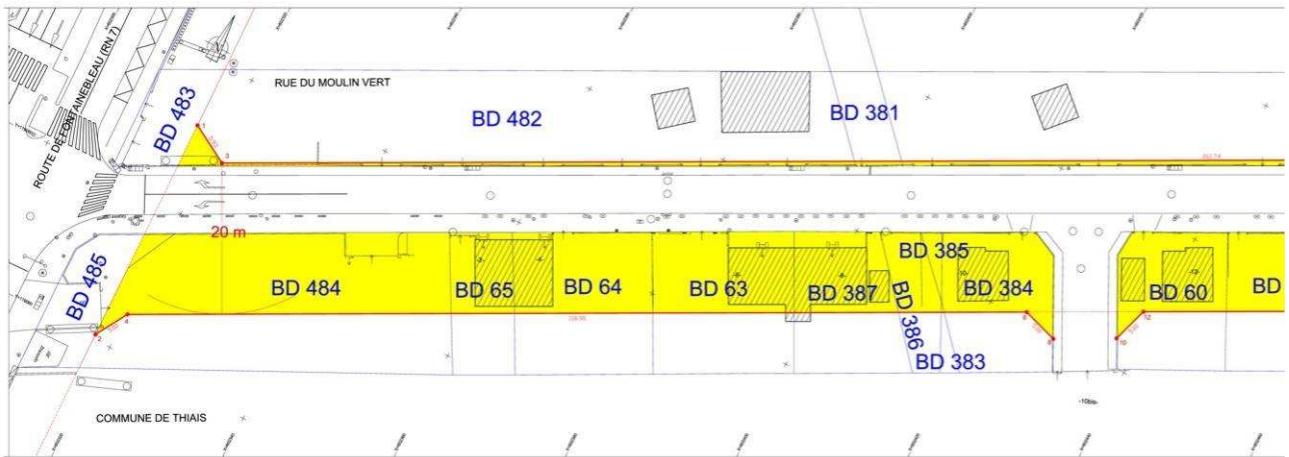


 EMPRISE RÉSERVÉE

ÉCHELLE : 1/1 000


0 10 20 M

RUE DU MOULIN VERT **C67**

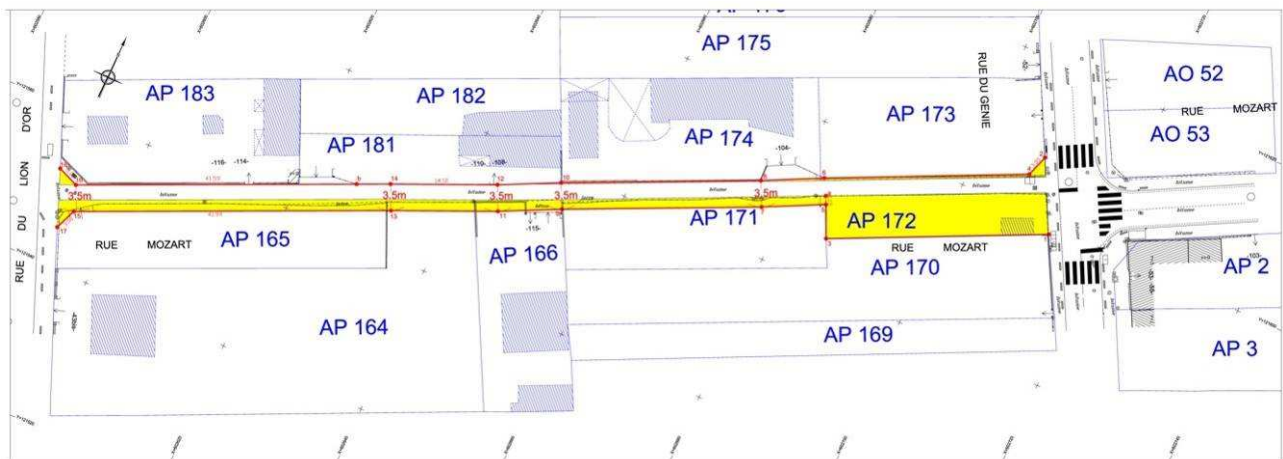


 EMPRISE RÉSERVÉE

ÉCHELLE : 1/1 000



RUE MOZART **C68**

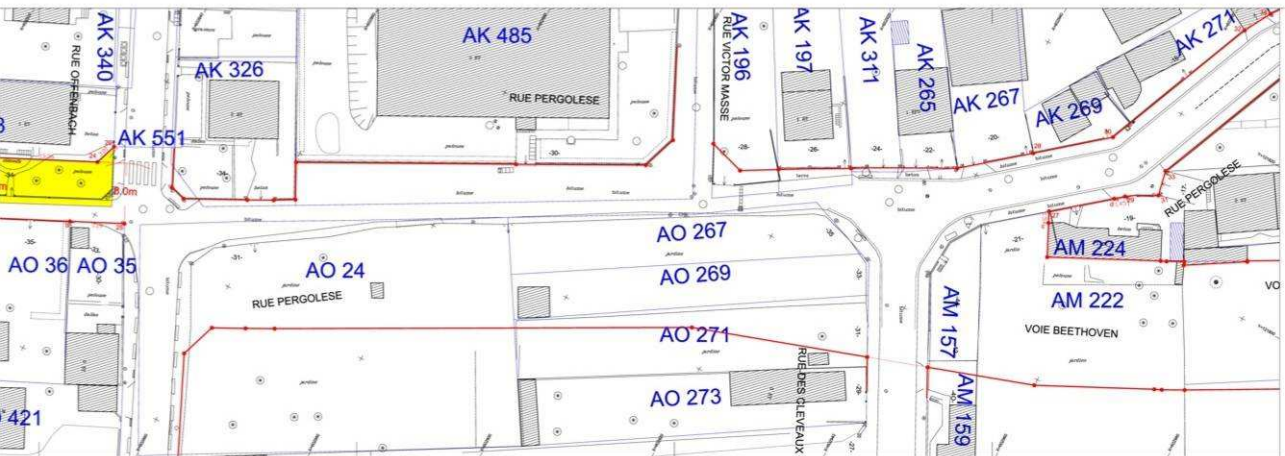
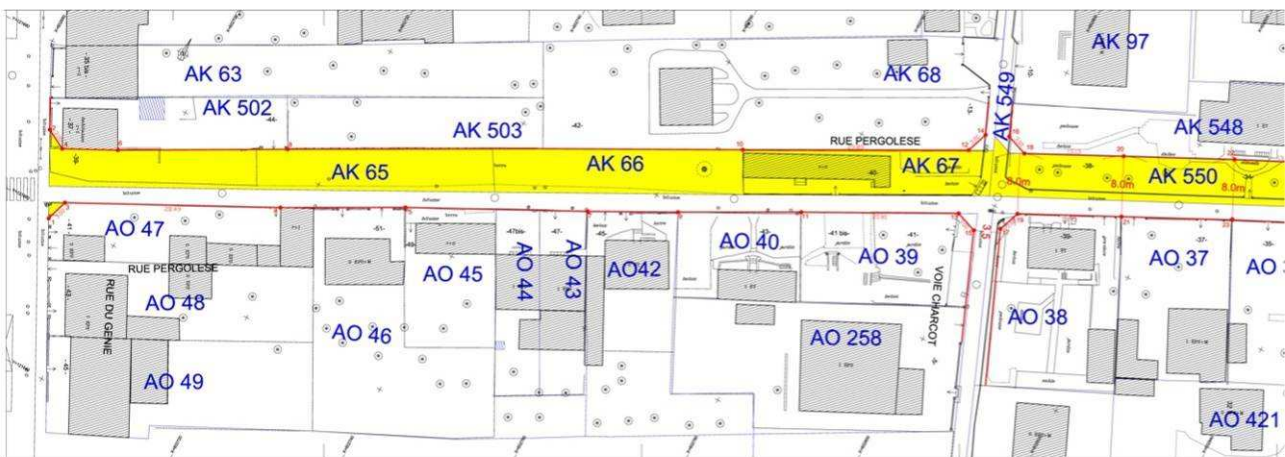
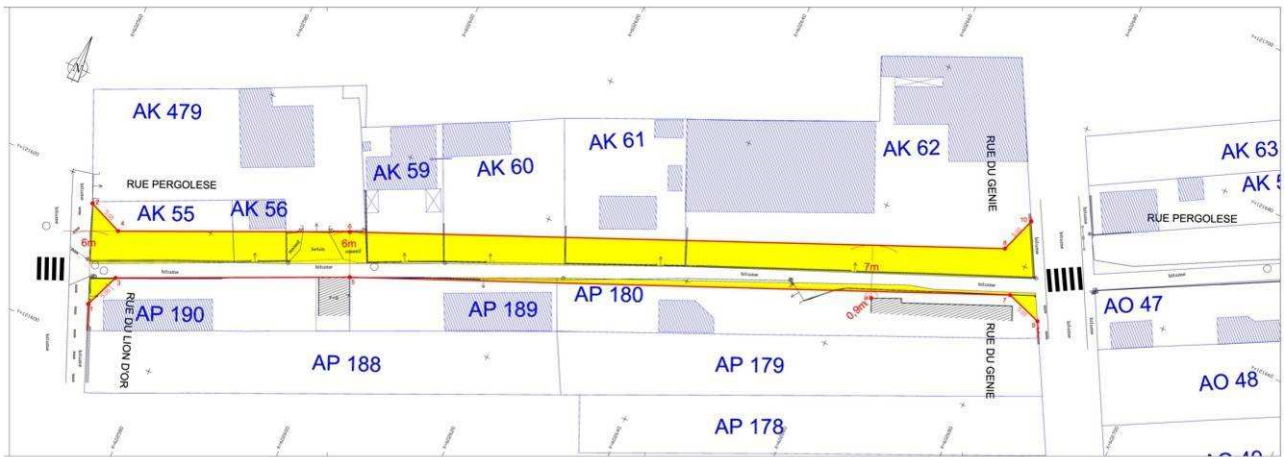


 EMPRISE RÉSERVÉE

ÉCHELLE : 1/1 000



RUE PERGOLESE (1/2) **C69**



0 10 20 M

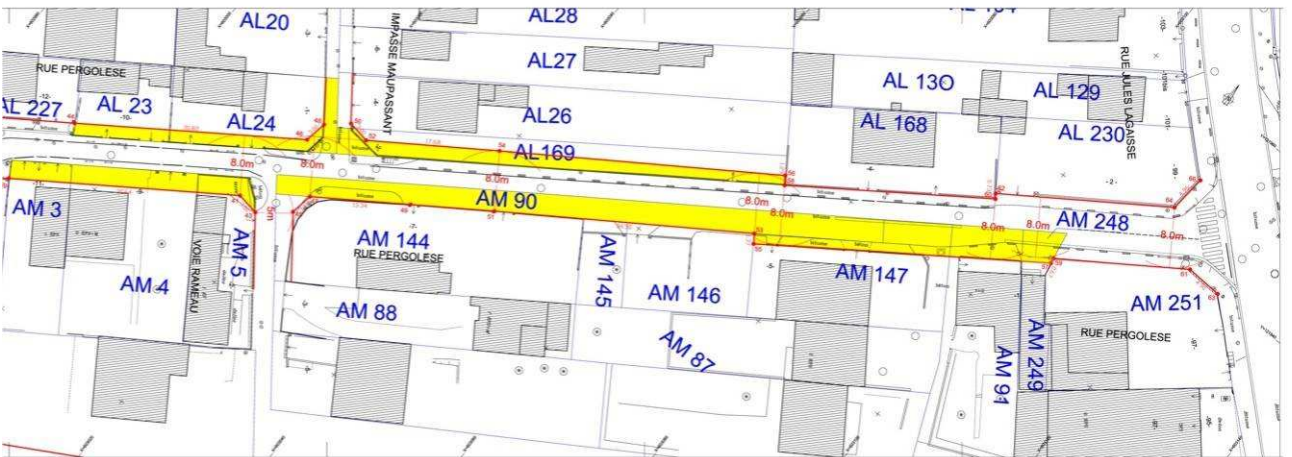
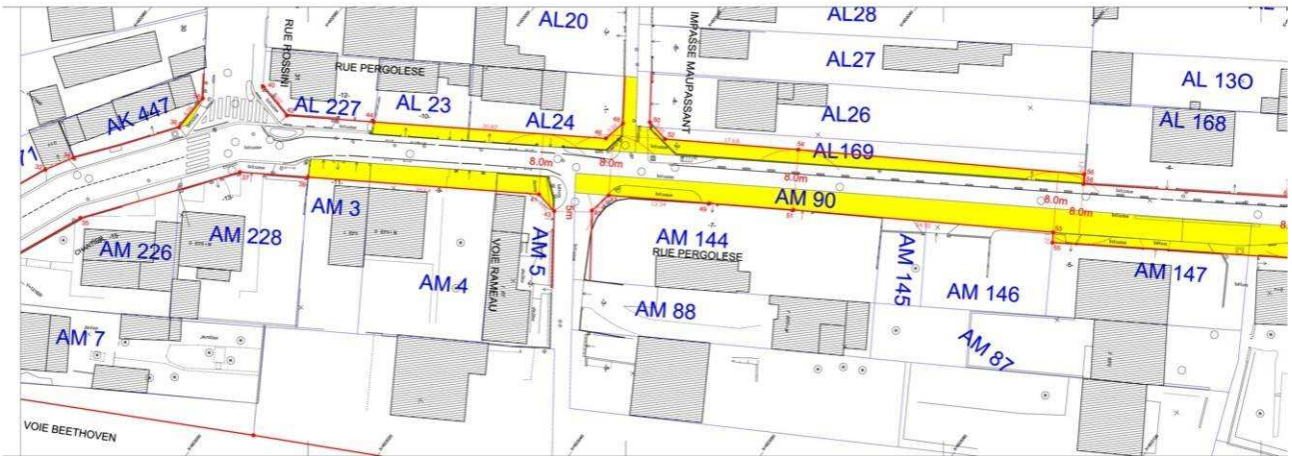
ÉCHELLE : 1/1 000

EMPRISE RÉSERVÉE



RUE PERGOLESE (2/2)

C69



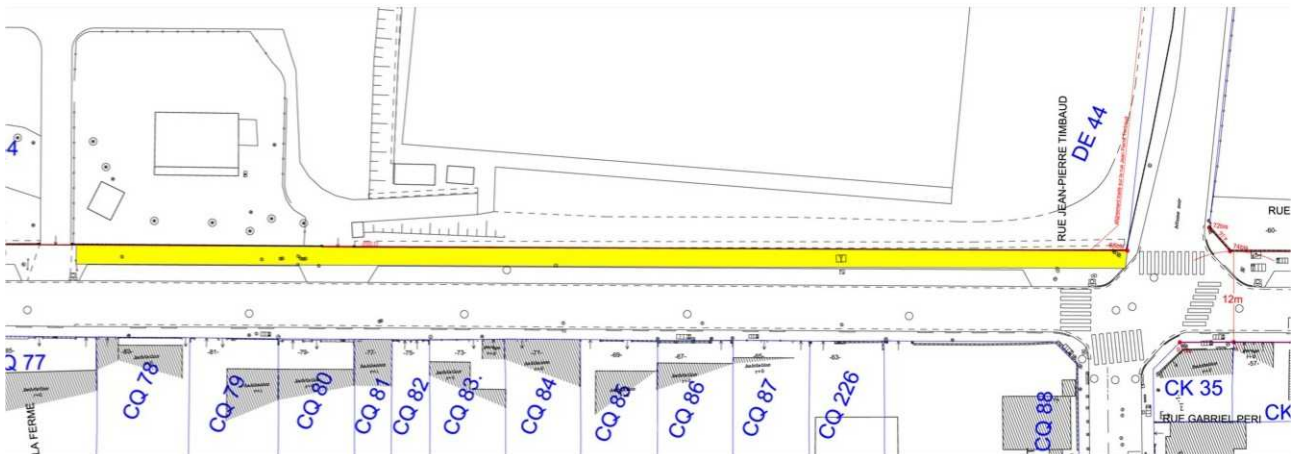
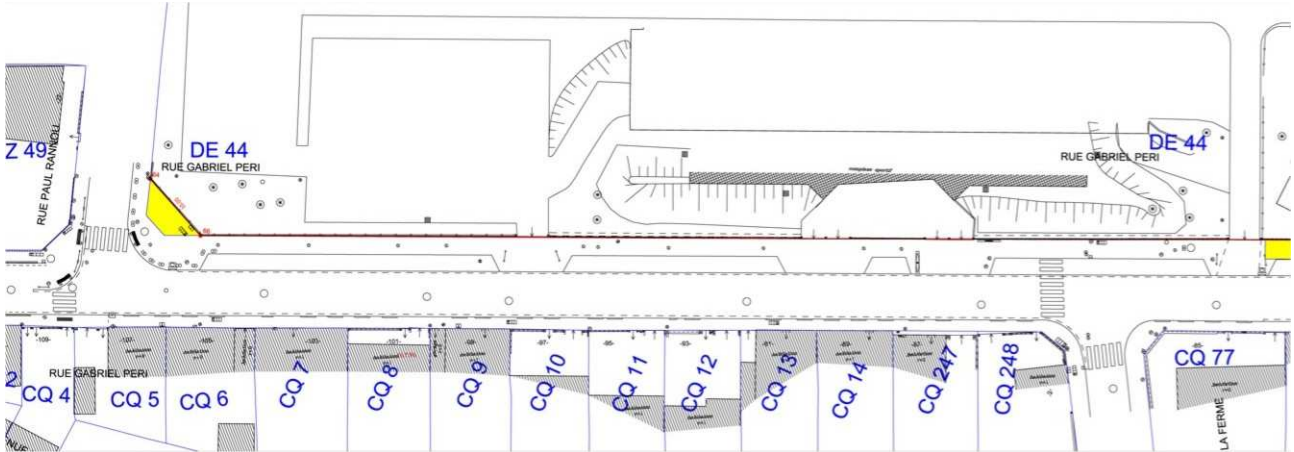
 EMPRISE RÉSERVÉE

ÉCHELLE : 1/1 000





RUE GABRIEL PERI (2/2) **C70**

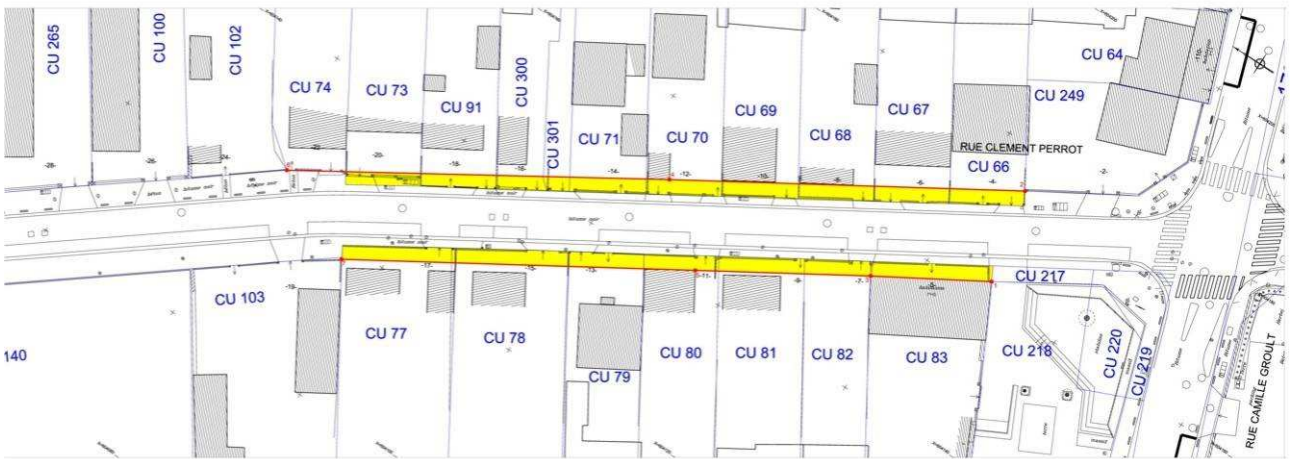
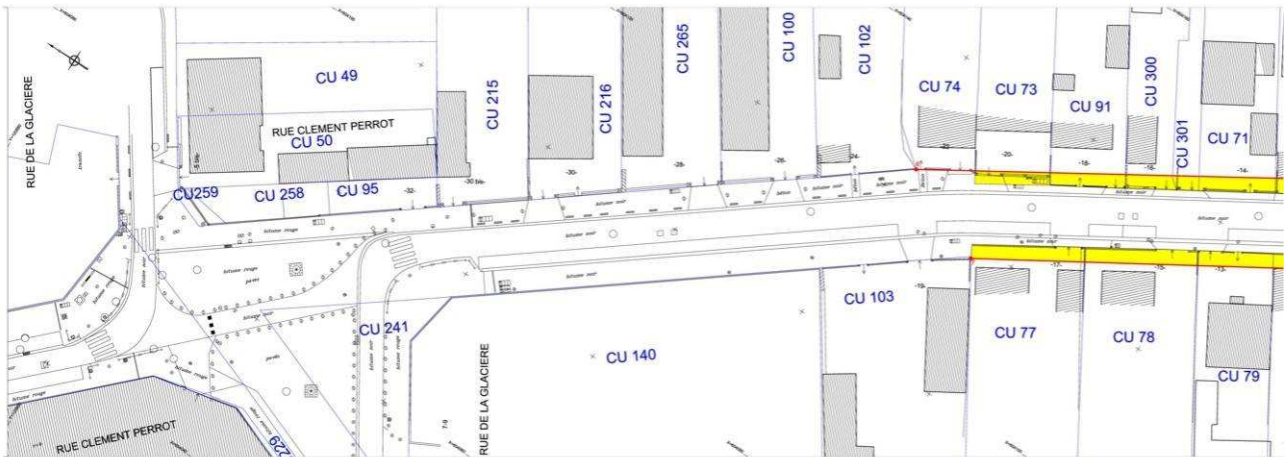


 EMPRISE RÉSERVÉE

ÉCHELLE : 1/1 000



**RUE CLEMENT PERROT** **C71**

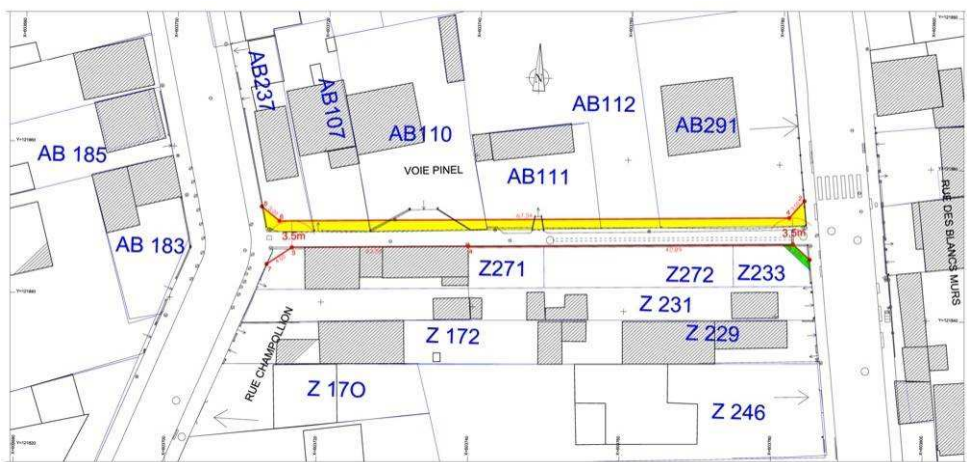


 EMPRISE RÉSERVÉE

ÉCHELLE : 1/1 000



VOIE PINEL **C72**

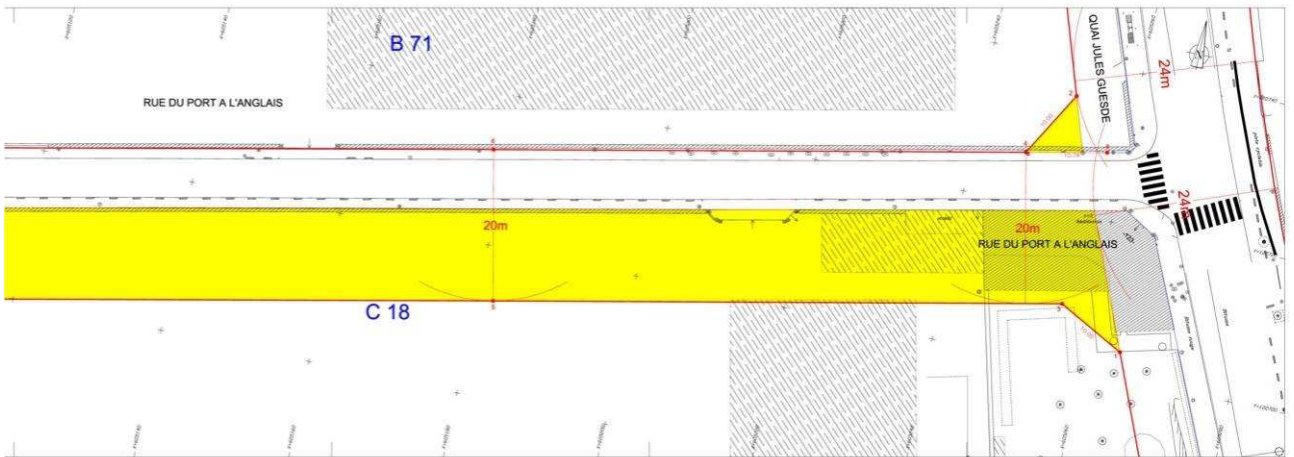
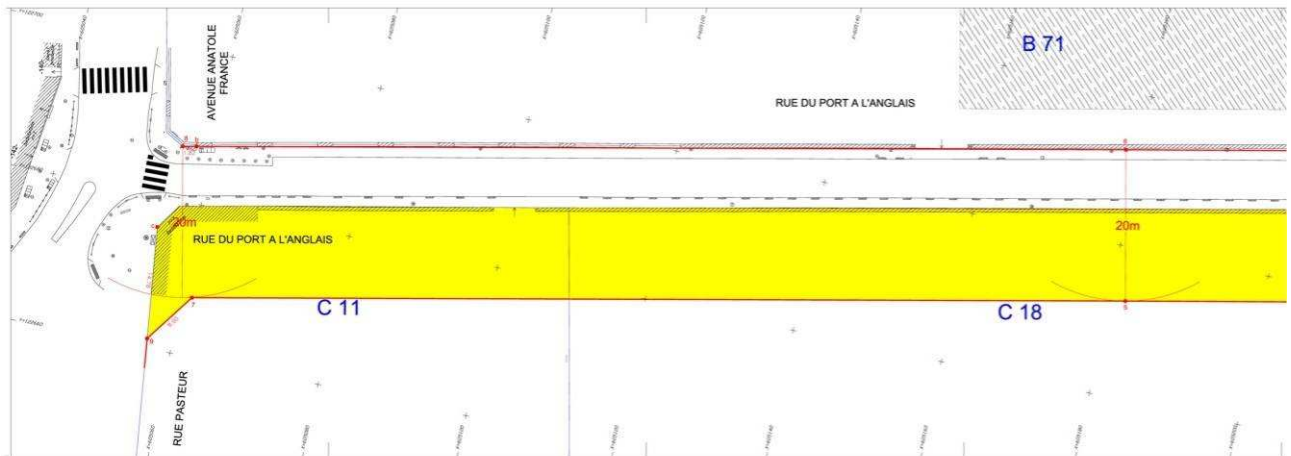


 EMPRISE RÉSERVÉE

ÉCHELLE : 1/1 000

0 10 20 M

RUE DU PORT A L'ANGLAIS **C73**

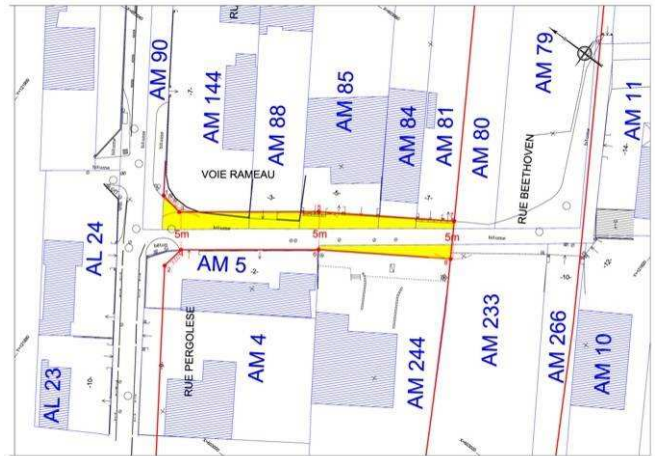


 EMPRISE RÉSERVÉE

ÉCHELLE : 1/1 000



VOIE RAMEAU **C74**



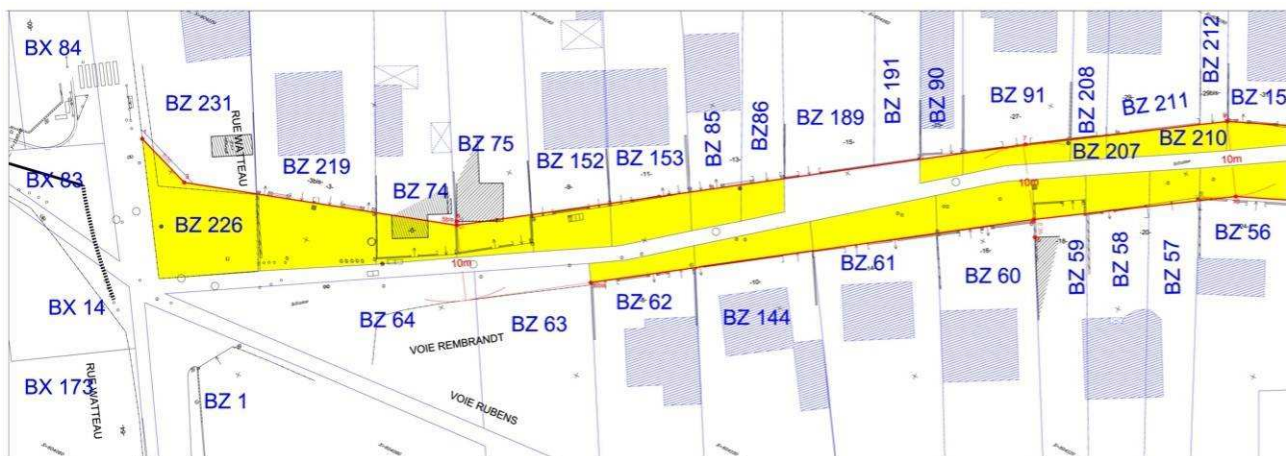
 EMPRISE RÉSERVÉE

ÉCHELLE : 1/1 000

0 10 20 M



**VOIE REMBRANDT** **C76**

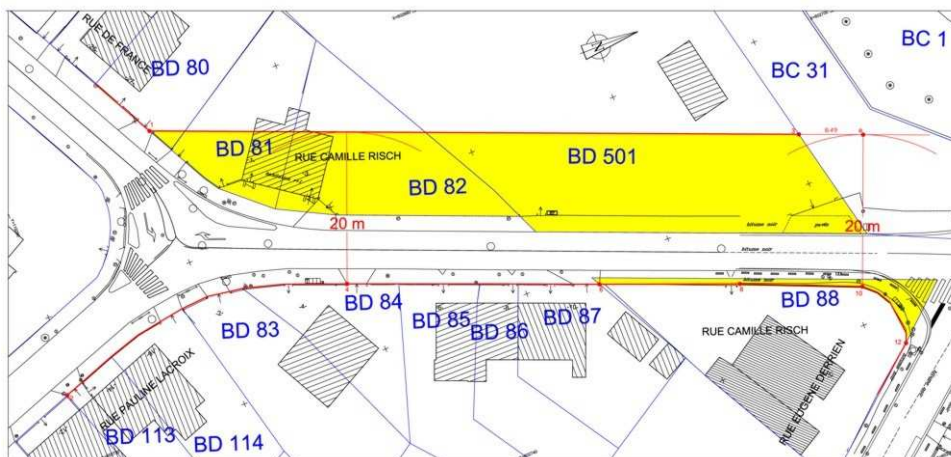


ÉCHELLE : 1/1 000

EMPRISE RÉSERVÉE



**RUE CAMILLE RISCH** **C77**

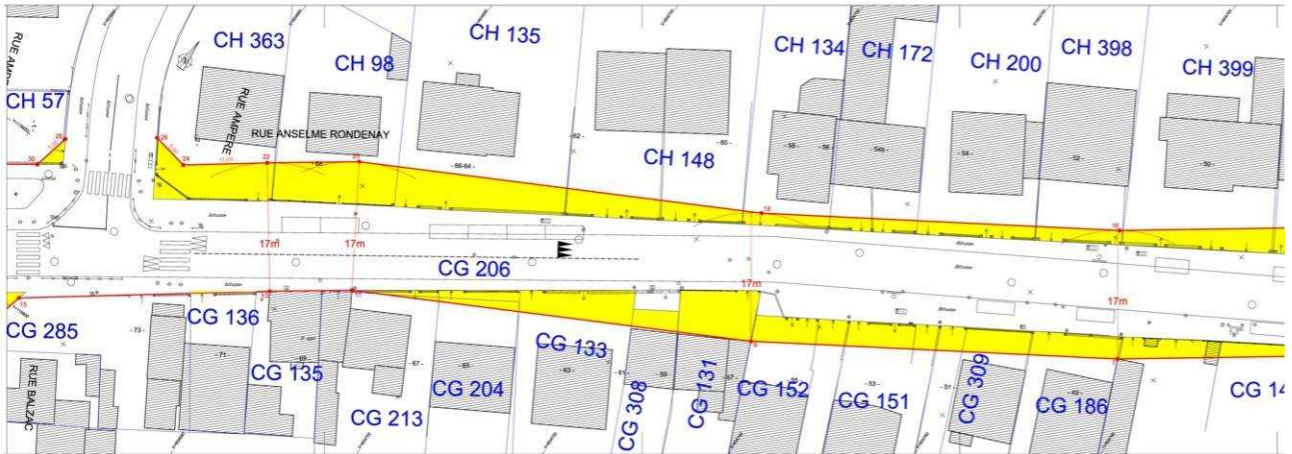


 EMPISE RÉSERVÉE

ÉCHELLE : 1/1 000



RUE ANSELME RONDENAY (1/2) **C78**



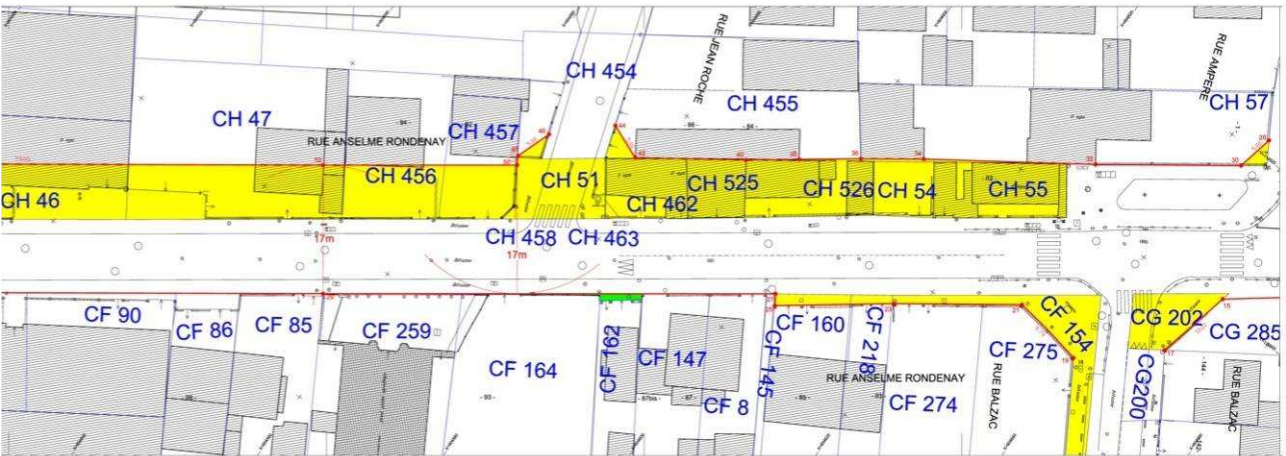
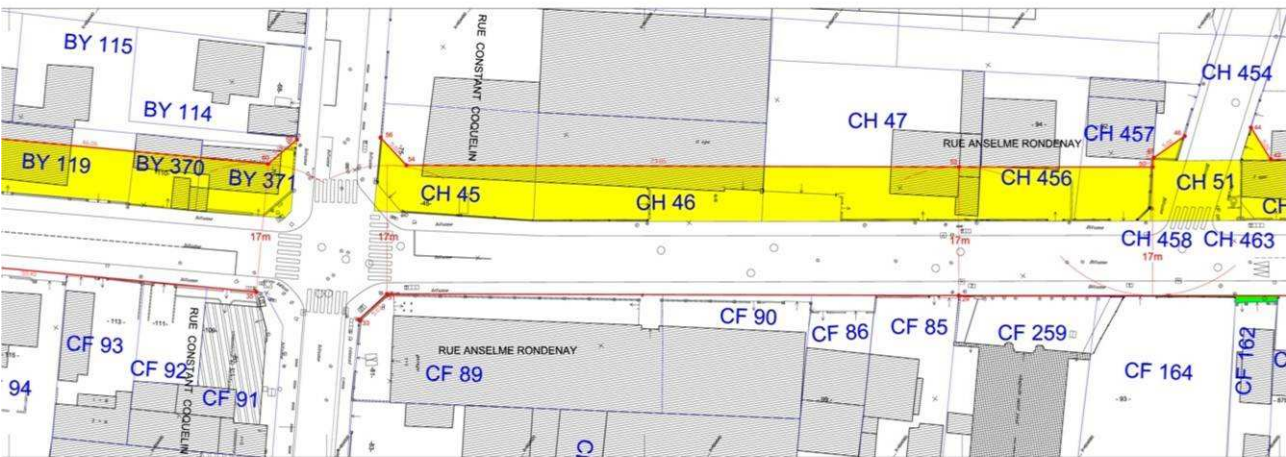
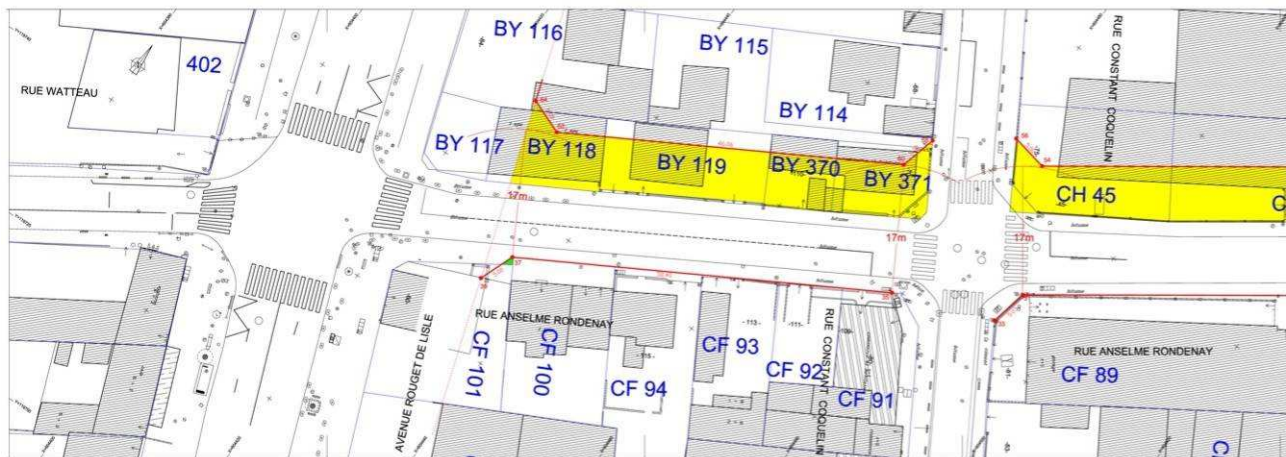
 EMPRISE RÉSERVÉE

ÉCHELLE : 1/1 000



RUE ANSELME RONDENAY (2/2)

C78



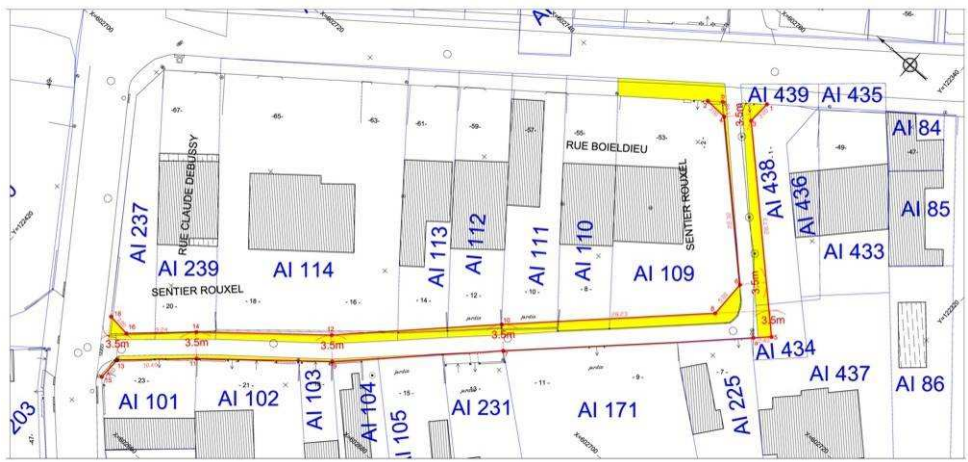
ÉCHELLE : 1/1 000

EMPRISE RÉSERVÉE




**SENTIER ROUXEL**

**C79**

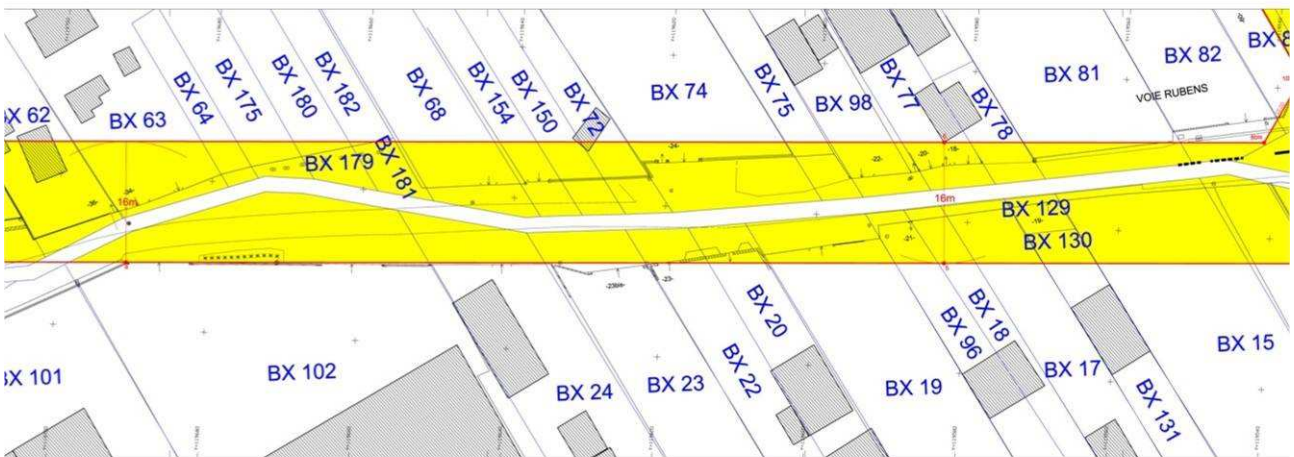
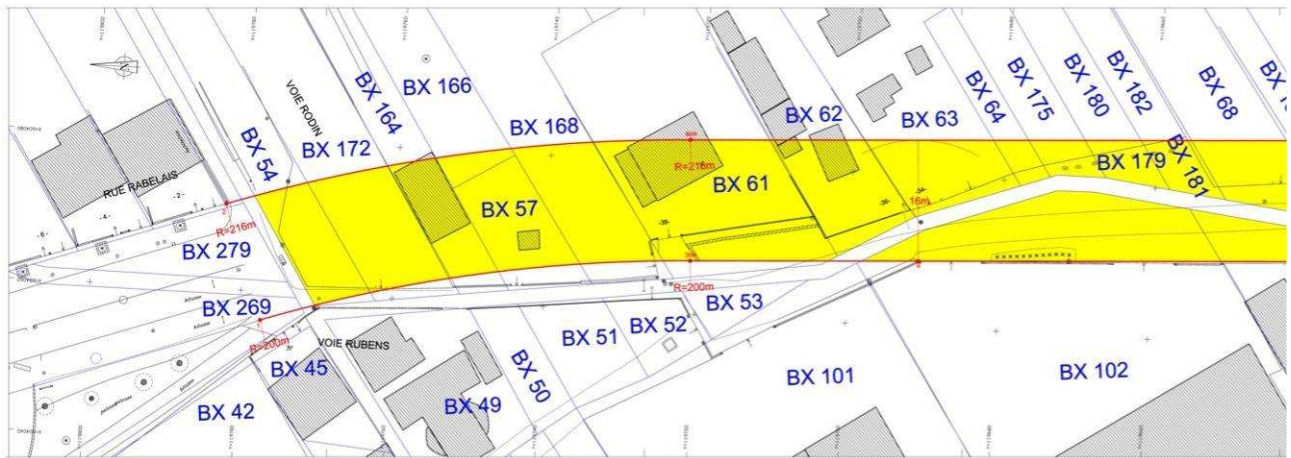


 EMPRISE RÉSERVÉE

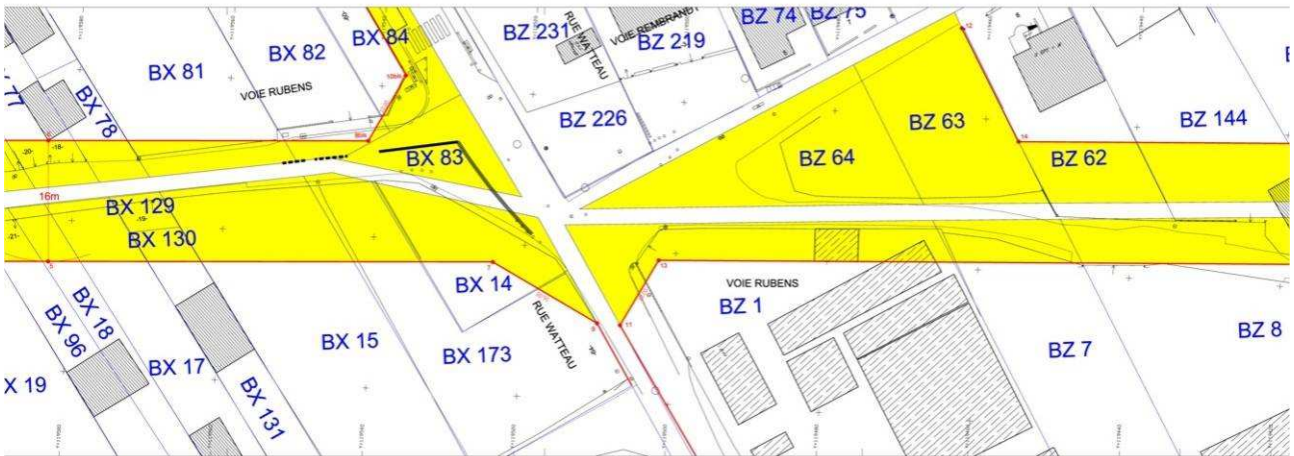
ÉCHELLE : 1/1 000



VOIE RUBENS (1/2) **C80**



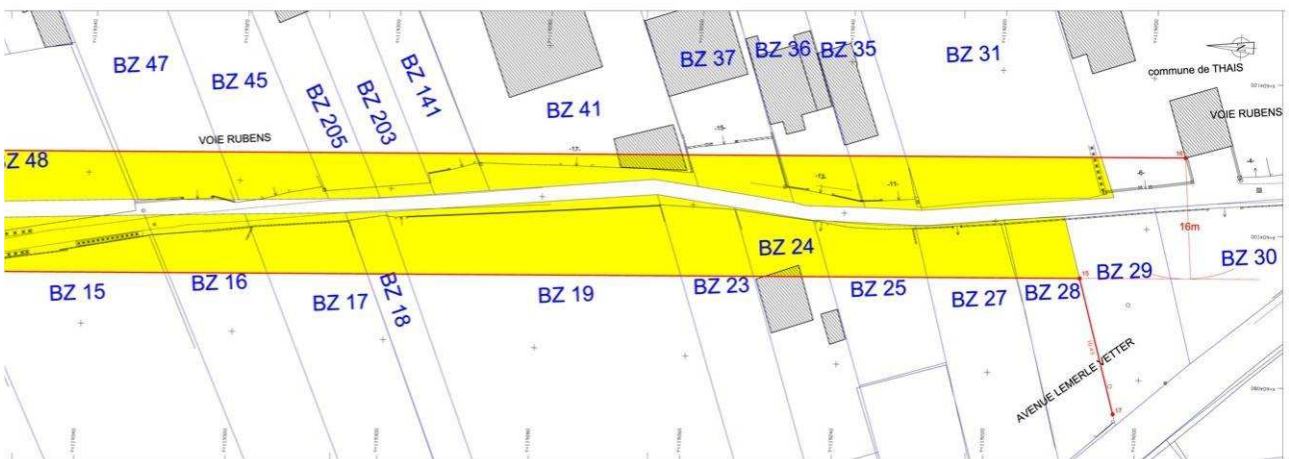
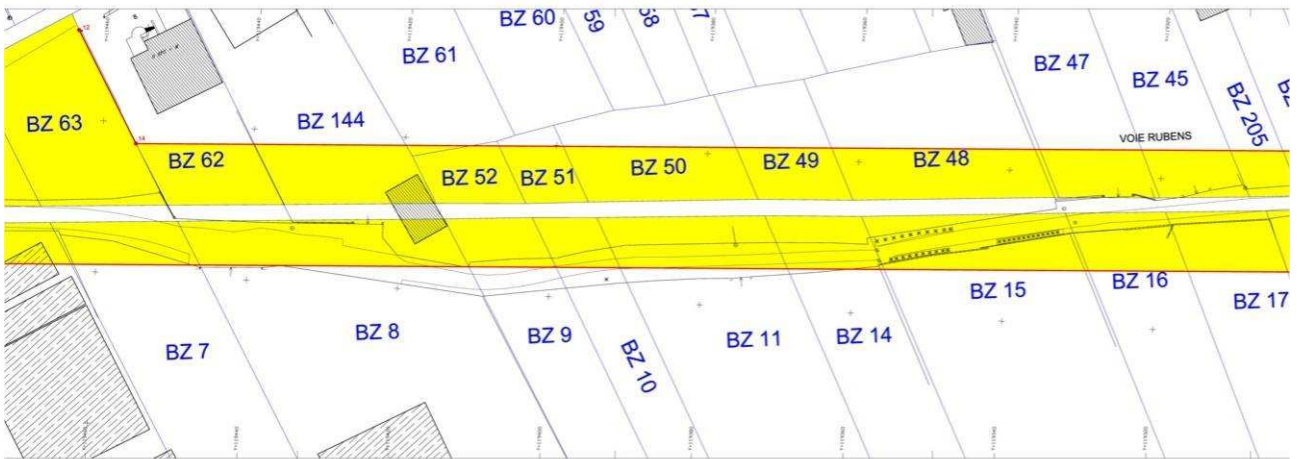
ÉCHELLE : 1/1 000



EMPRISE RÉSERVÉE



VOIE RUBENS (2/2) **C80**

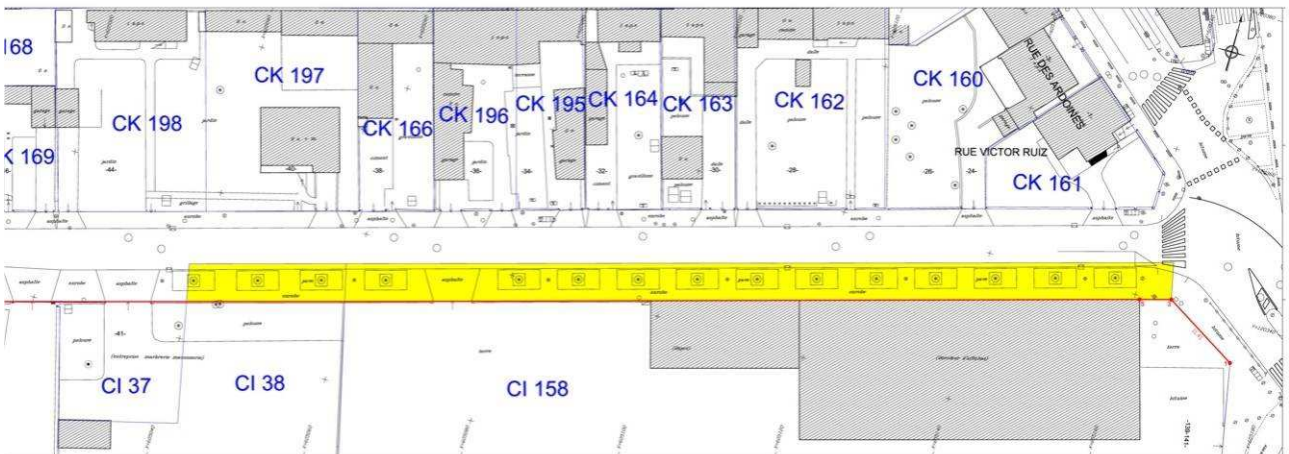
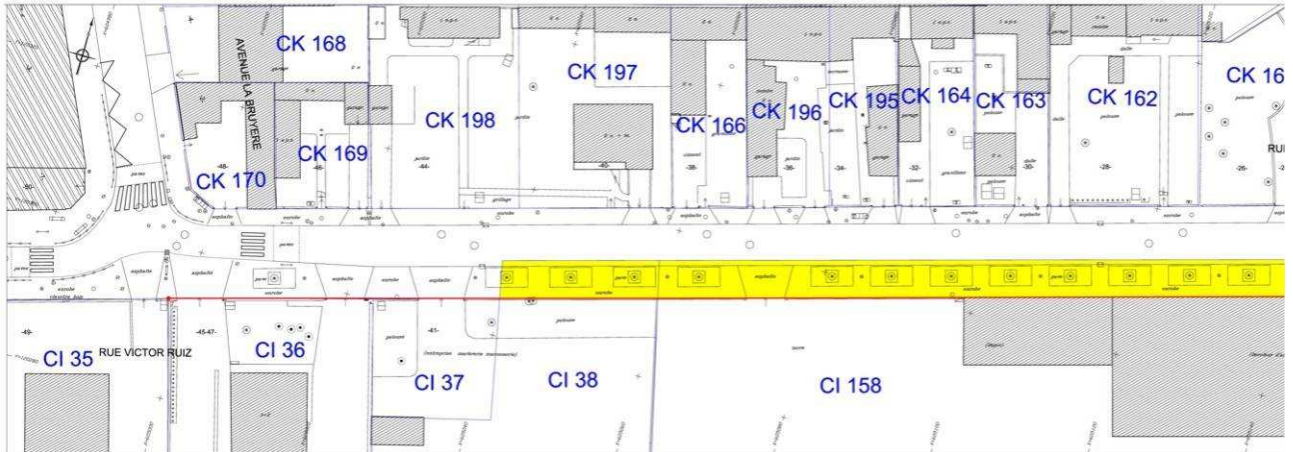


 EMPRISE RÉSERVÉE

ÉCHELLE : 1/1 000



RUE VICTOR RUIZ **C81**



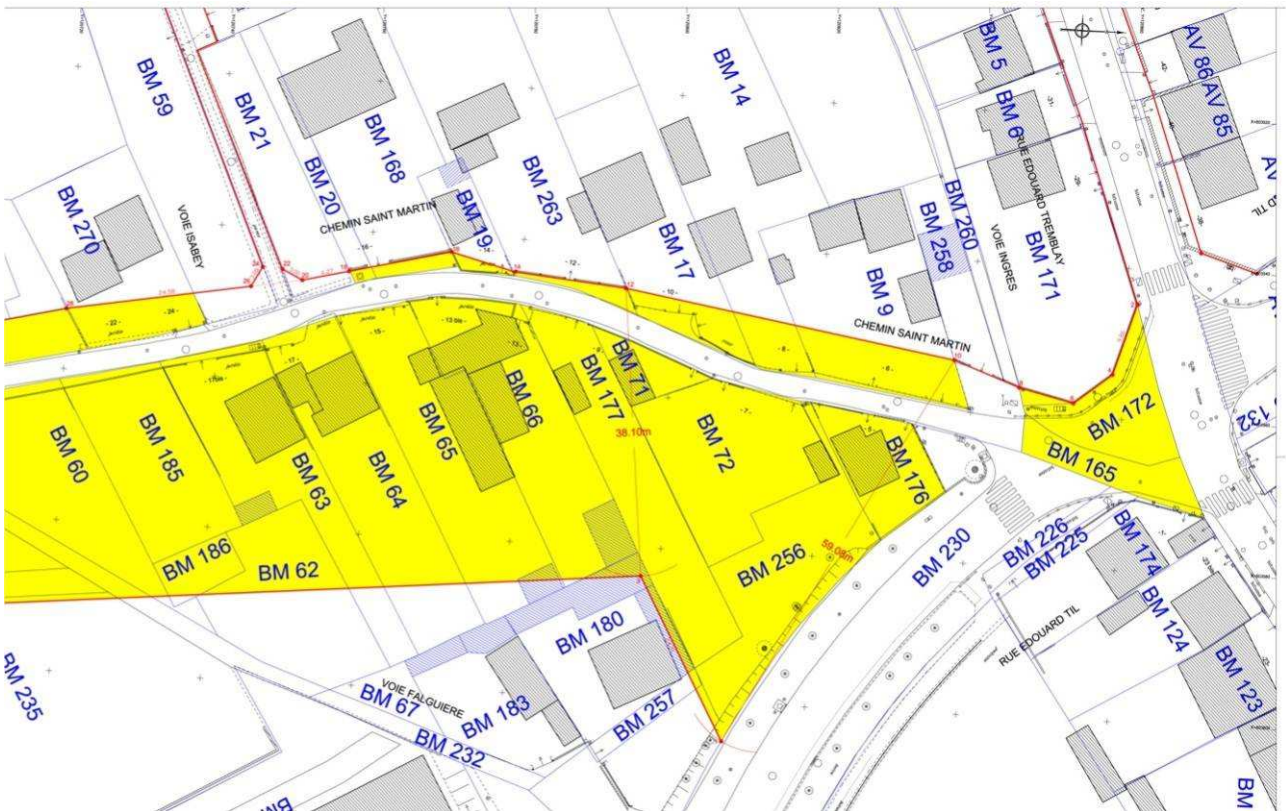
 EMPRISE RÉSERVÉE

ÉCHELLE : 1/1 000






CHEMIN SAINT-MARTIN (2/2) **C82**

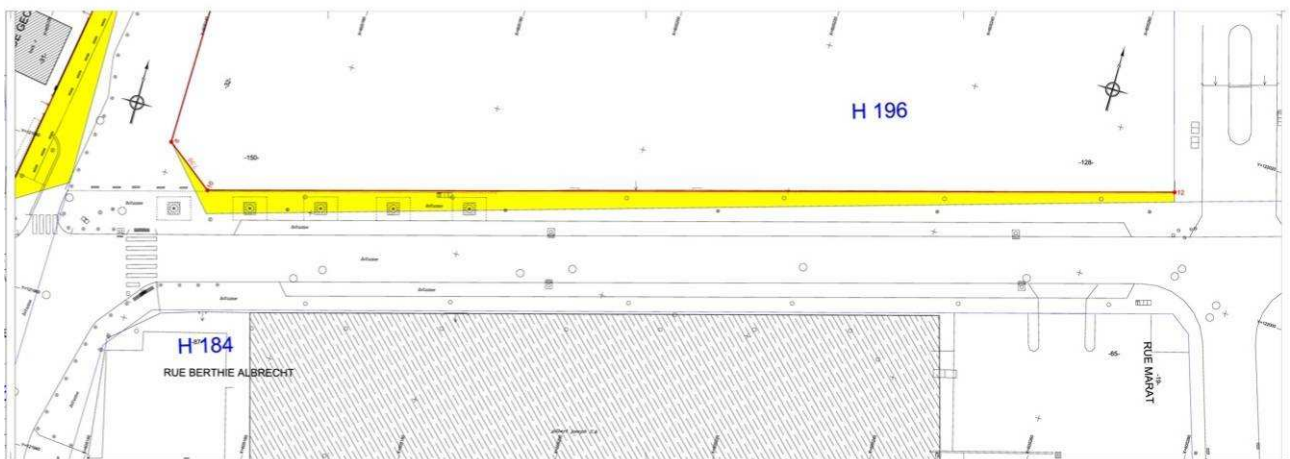
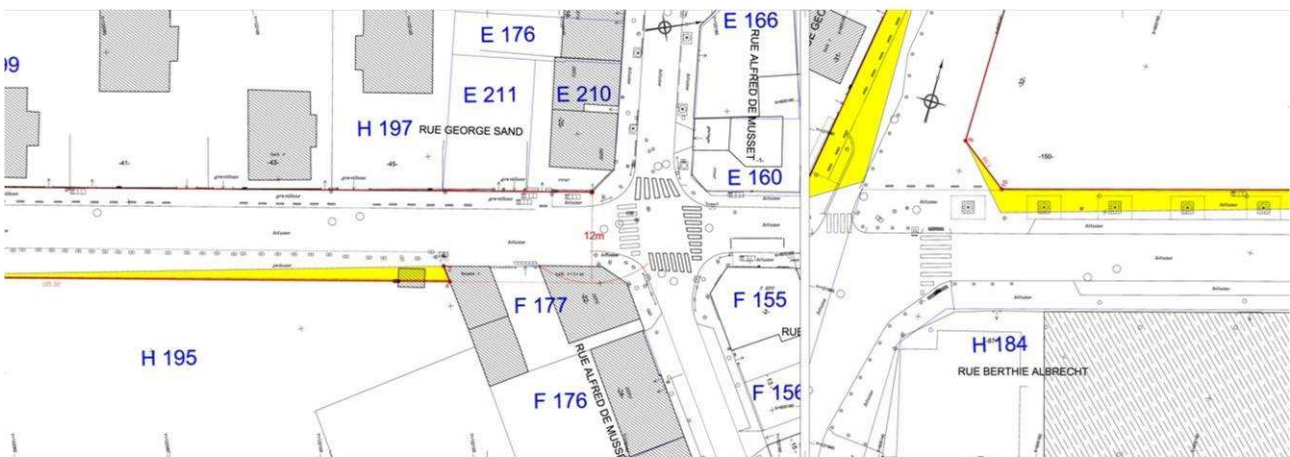
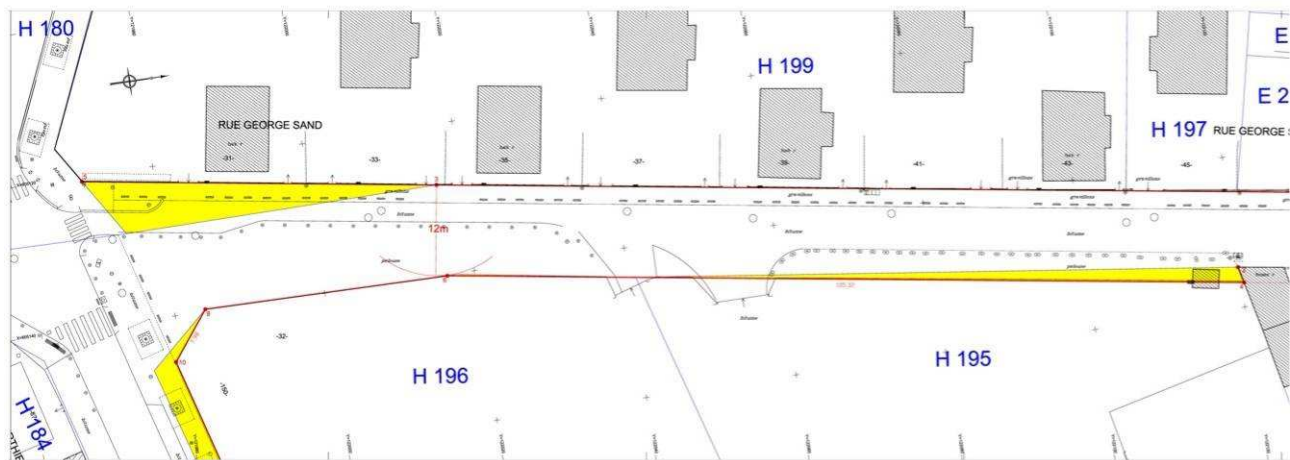


 EMPRISE RÉSERVÉE

ÉCHELLE : 1/1 000



RUE GEORGES SAND **C83**

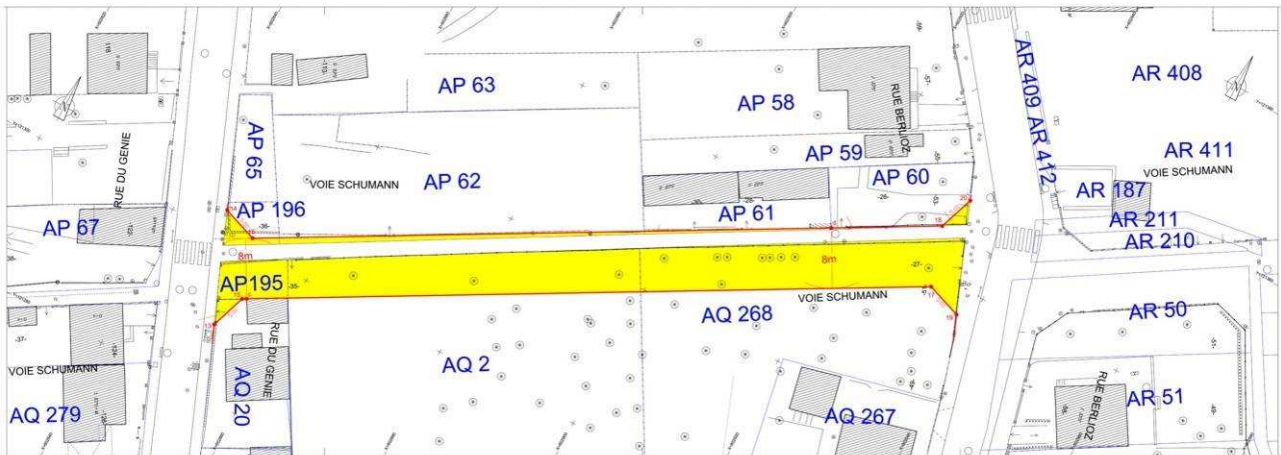
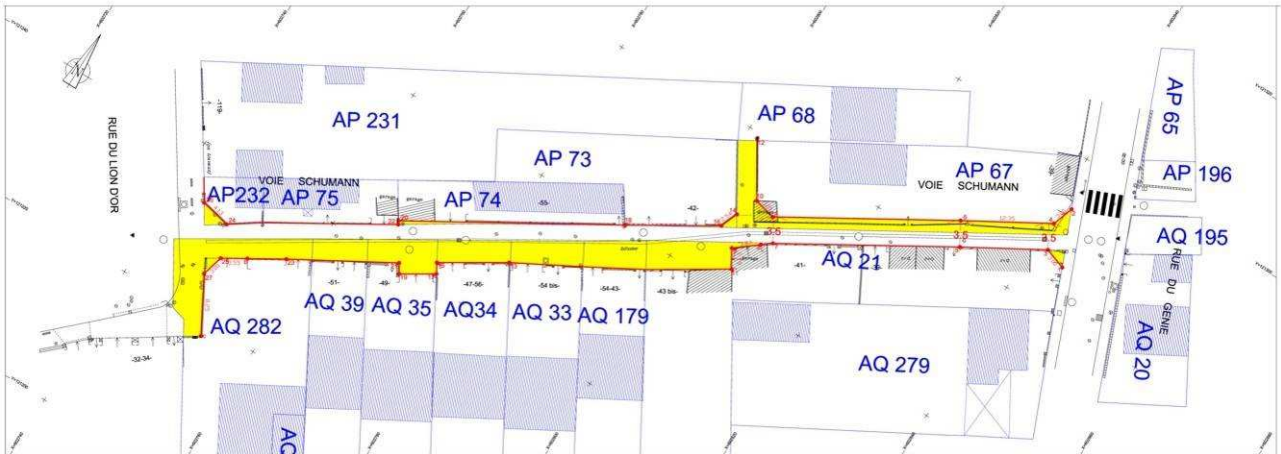


ÉCHELLE : 1/1 000

EMPRISE RÉSERVÉE




**VOIE SCHUMANN (1/2)** **C84**

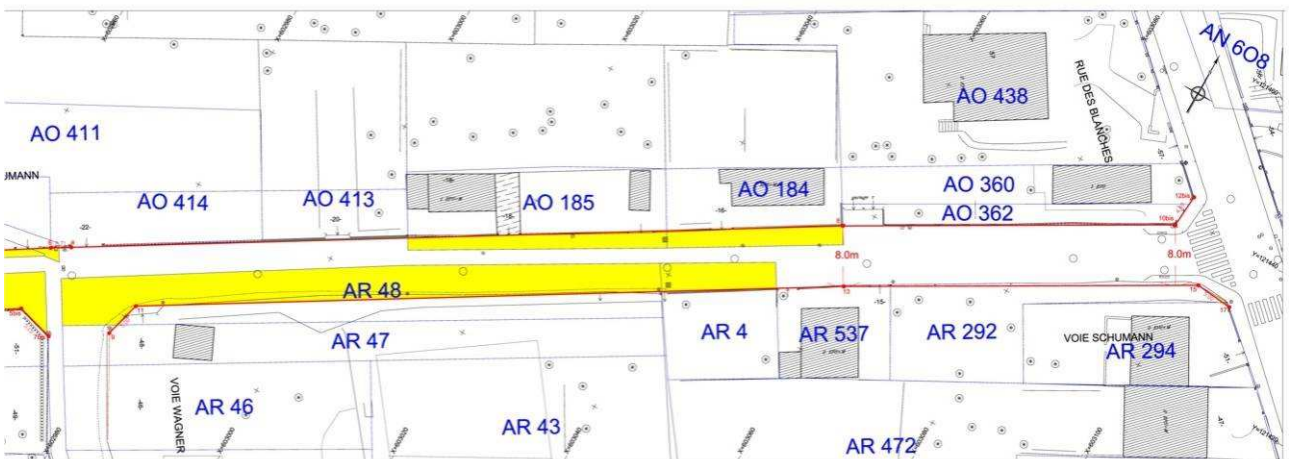
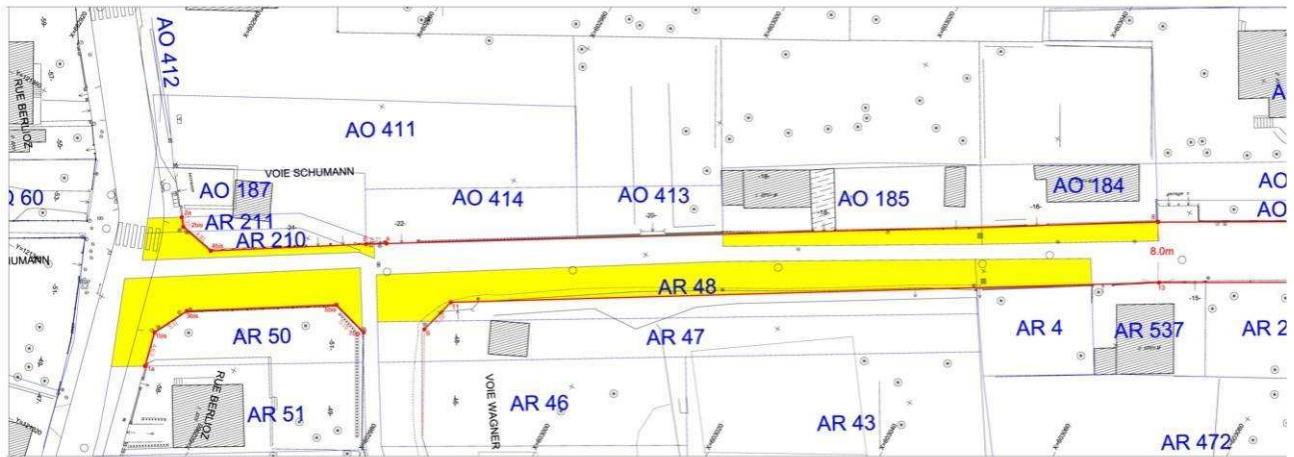


 **EMPRISE RÉSERVÉE**

**ÉCHELLE : 1/1 000**



VOIE SCHUMANN (2/2) **C84**

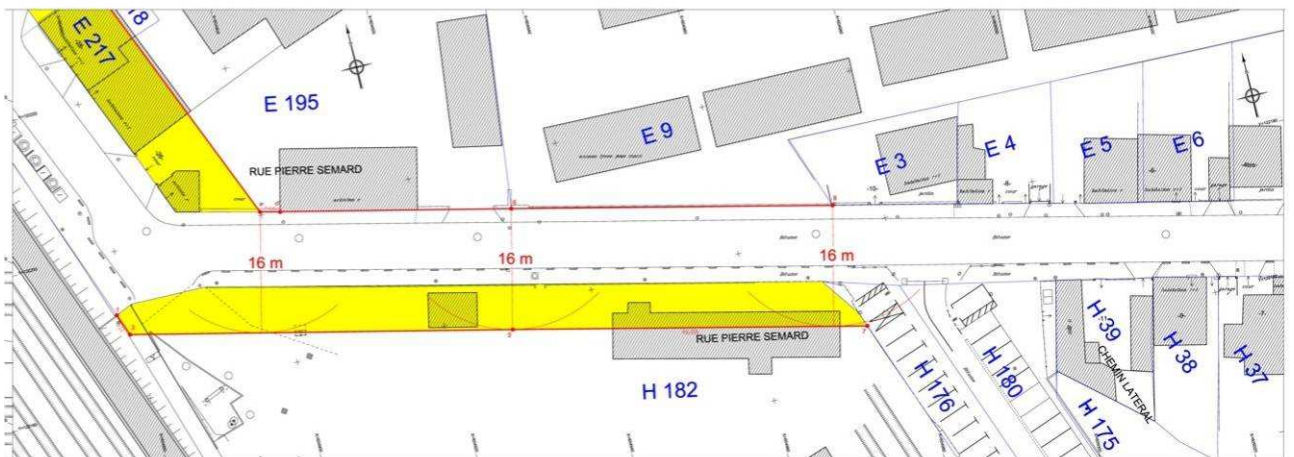
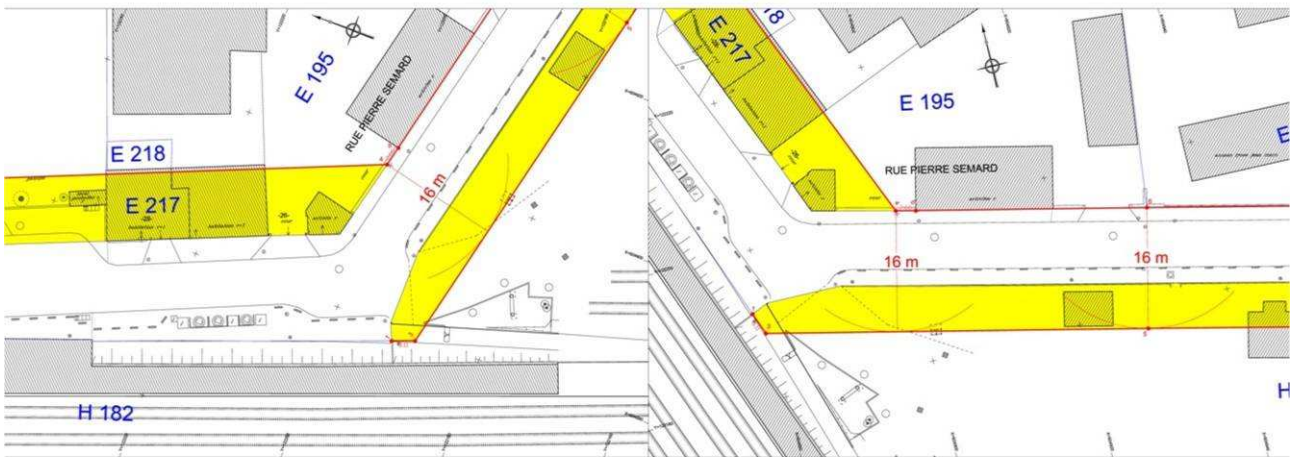
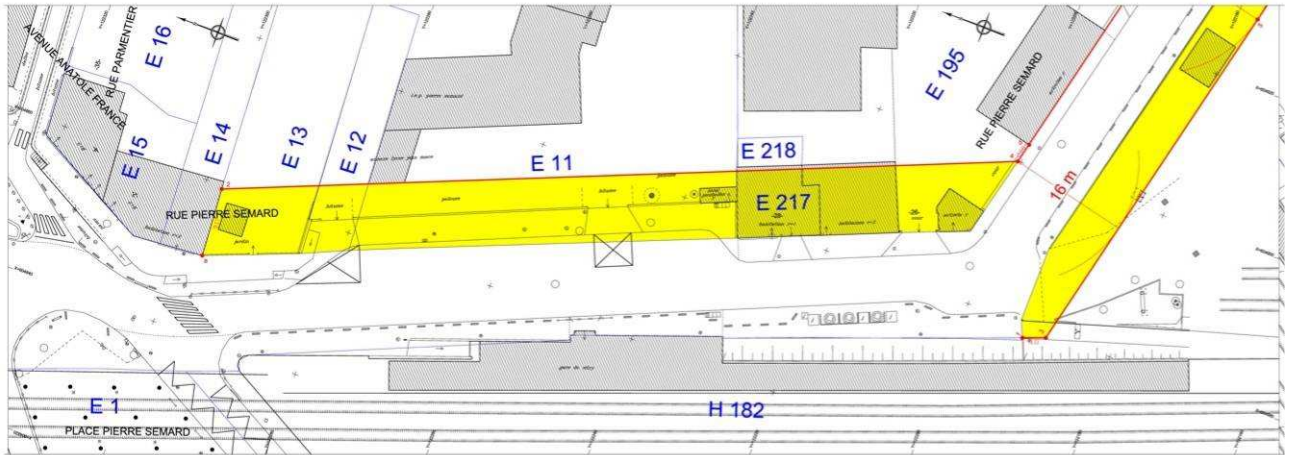


 EMPRISE RÉSERVÉE

ÉCHELLE : 1/1 000



RUE PIERRE SEMARD **C85**



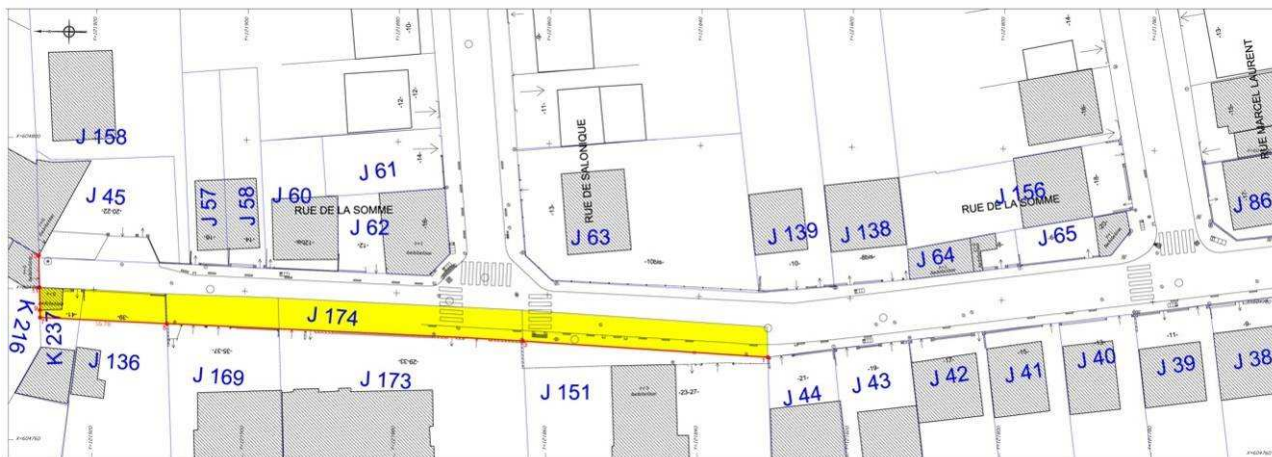
0 10 20 M

ÉCHELLE : 1/1 000

EMPRISE RÉSERVÉE



RUE DE LA SOMME **C86**

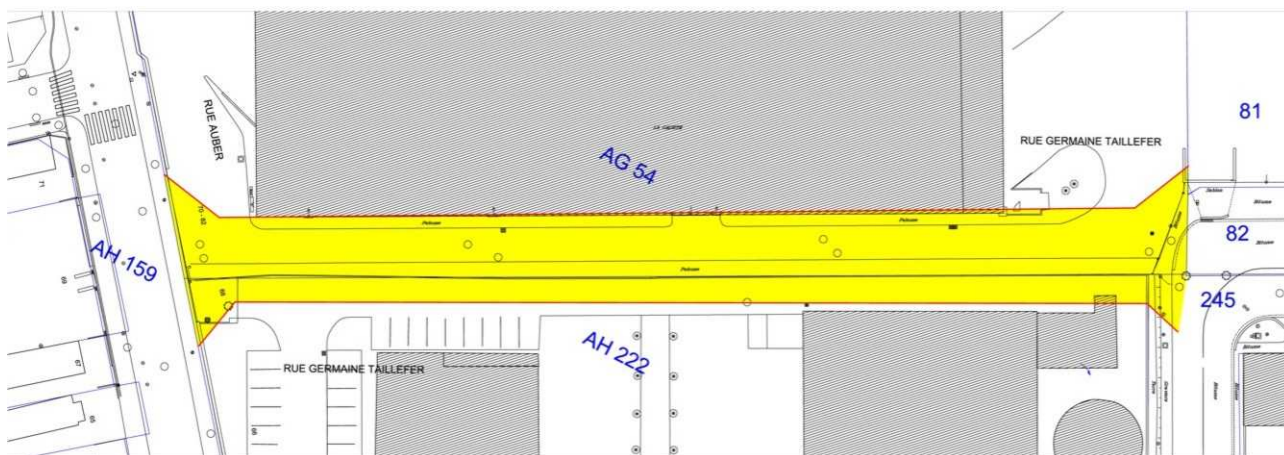


 EMPRISE RÉSERVÉE

ÉCHELLE : 1/1 000




RUE GERMAINE TAILLEFERRE **C87**

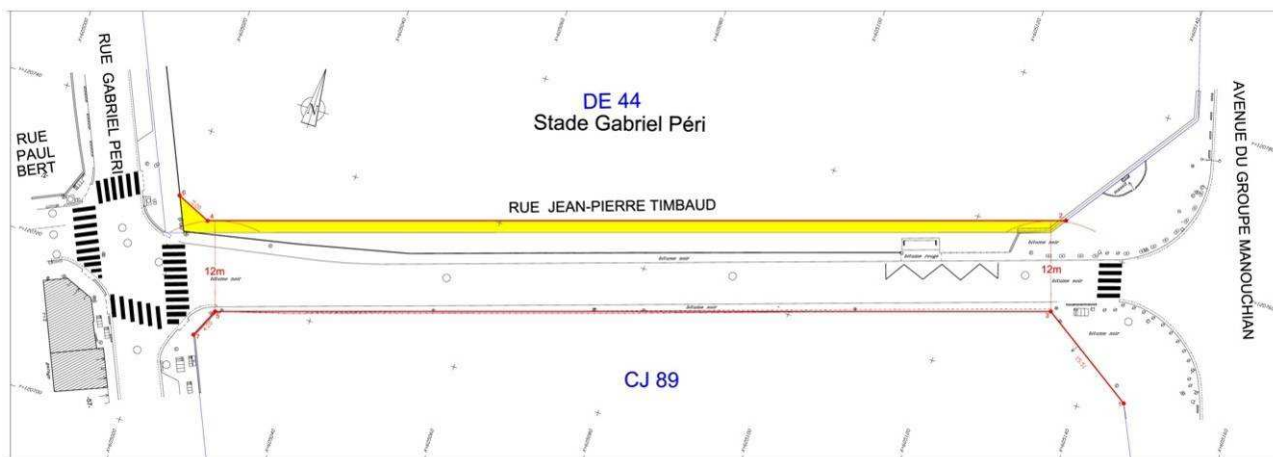


 EMPRISE RÉSERVÉE

ÉCHELLE : 1/1 000



RUE JEAN-PIERRE TIMBAUD **C88**

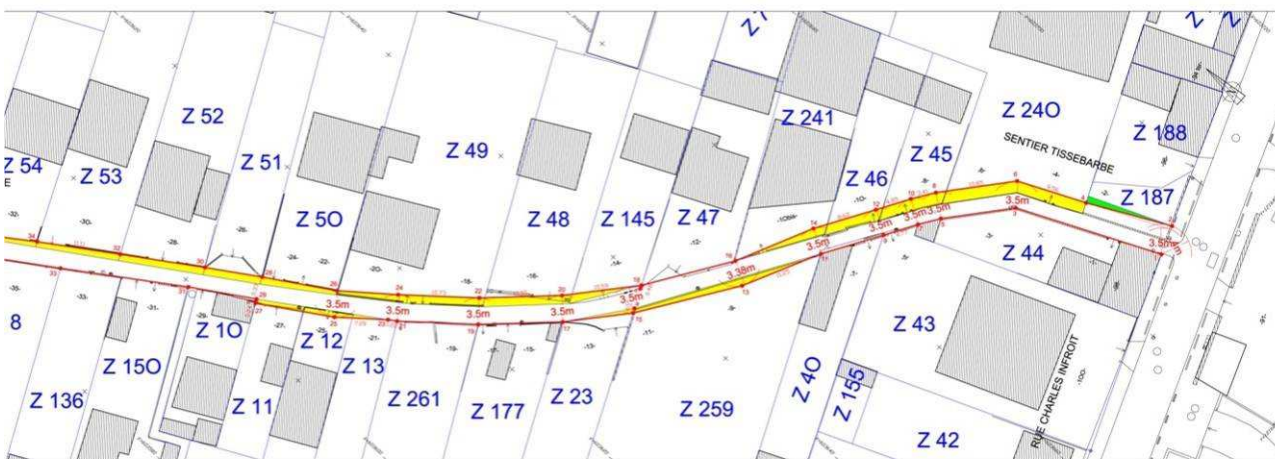


 EMPRISE RÉSERVÉE

ÉCHELLE : 1/1 000



**SENTIER TISSEBARBE** **C89**

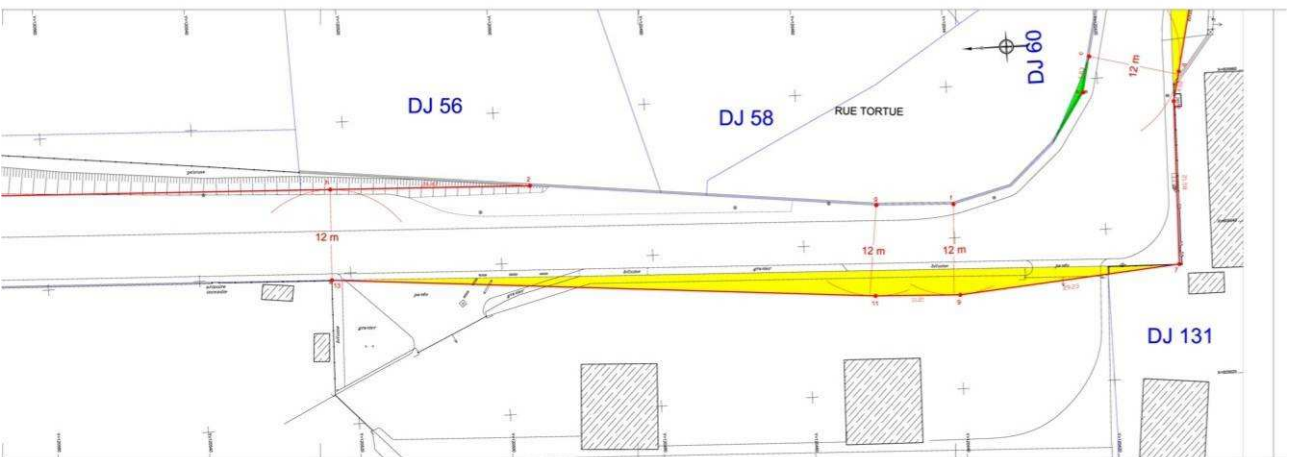
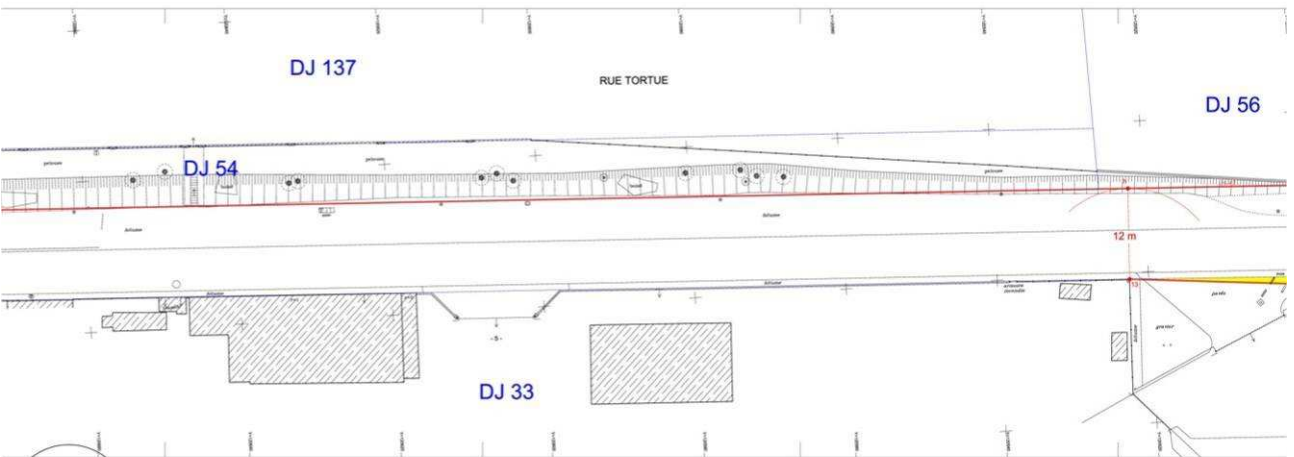
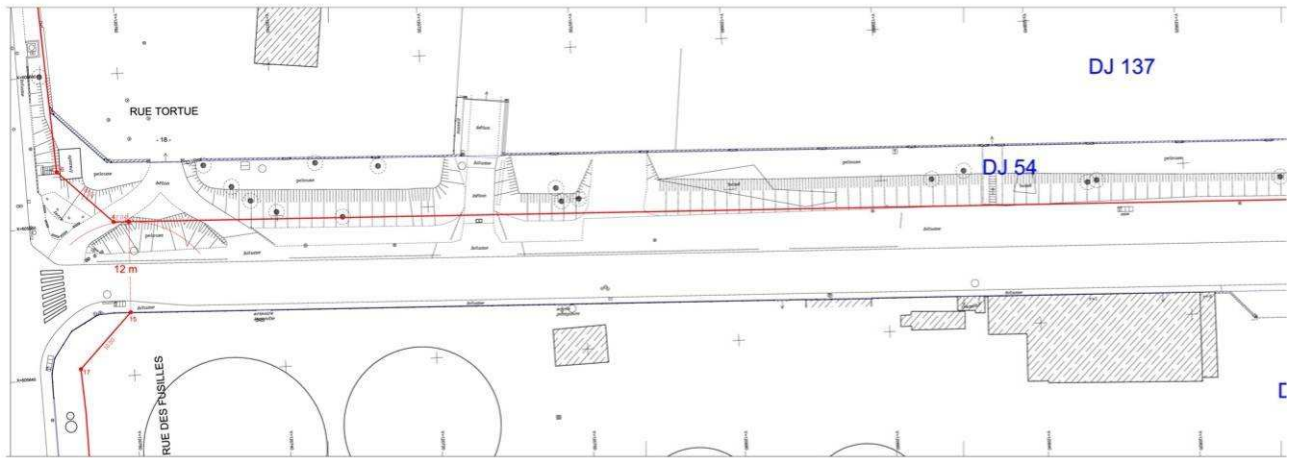


ÉCHELLE : 1/1 000



EMPRISE RÉSERVÉE

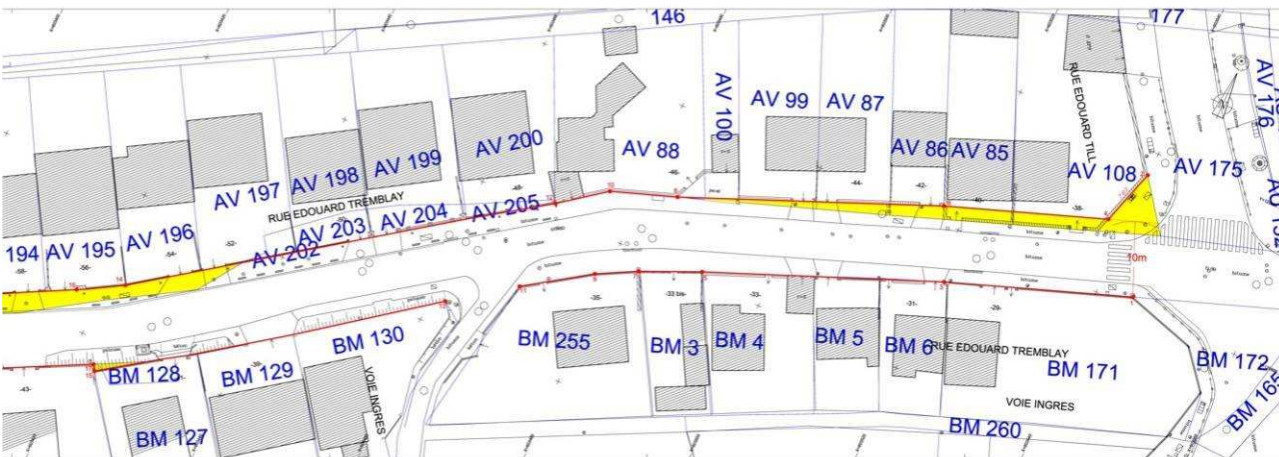
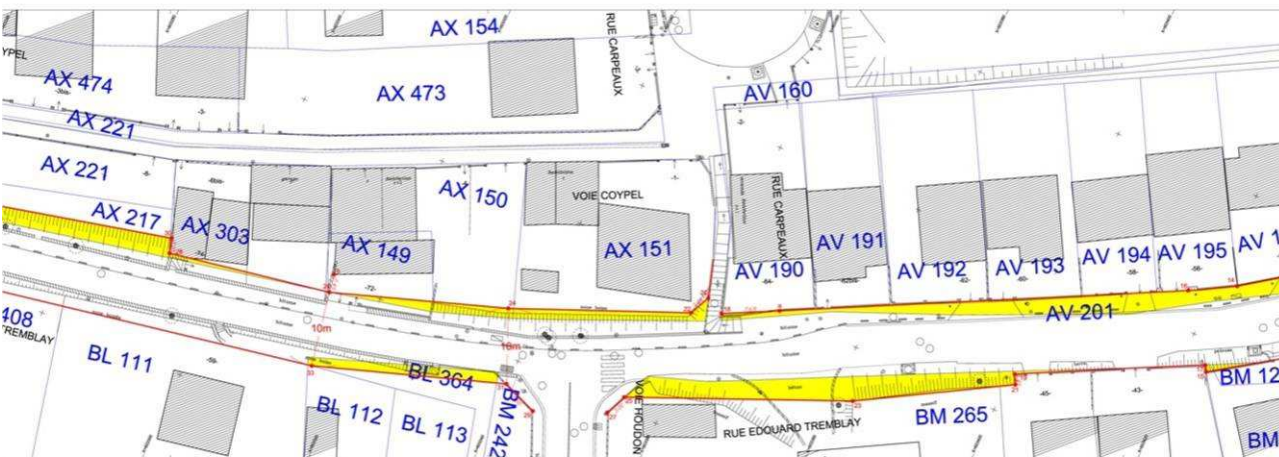
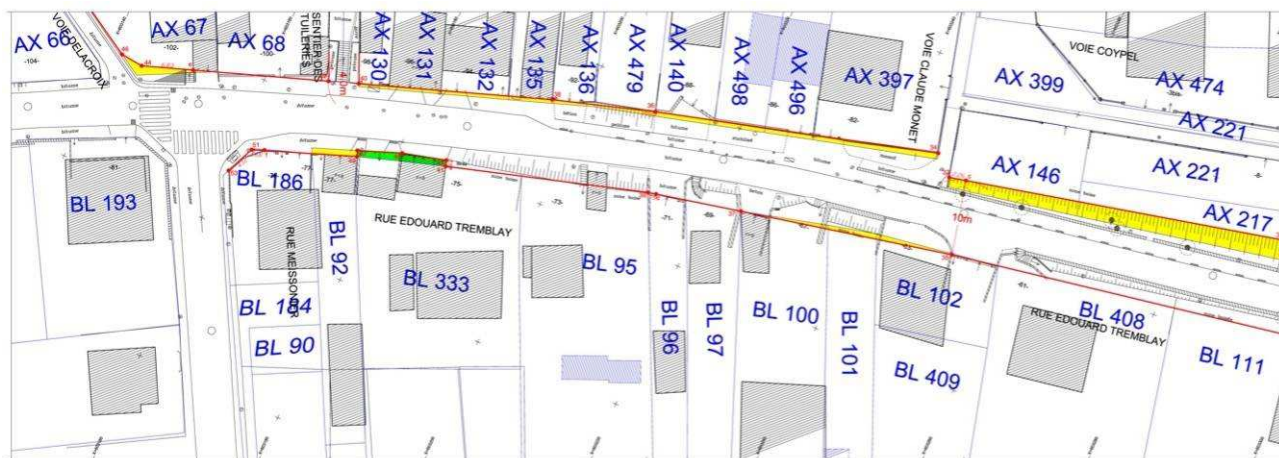
RUE TORTUE **C90**



ÉCHELLE : 1/1 000

EMPRISE RÉSERVÉE 

RUE EDOUARD TREMBLAY (1/5) **C91**



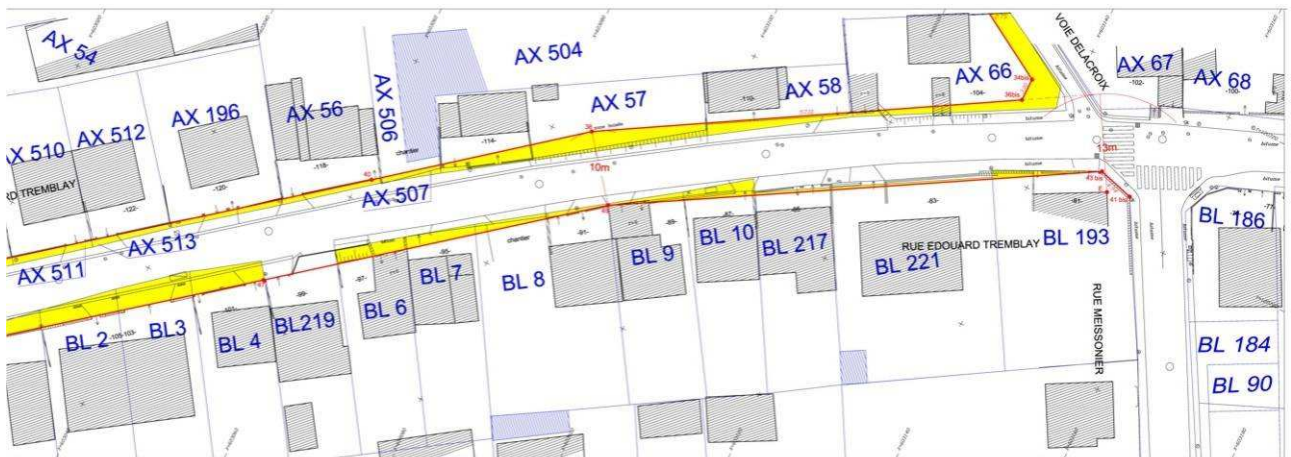
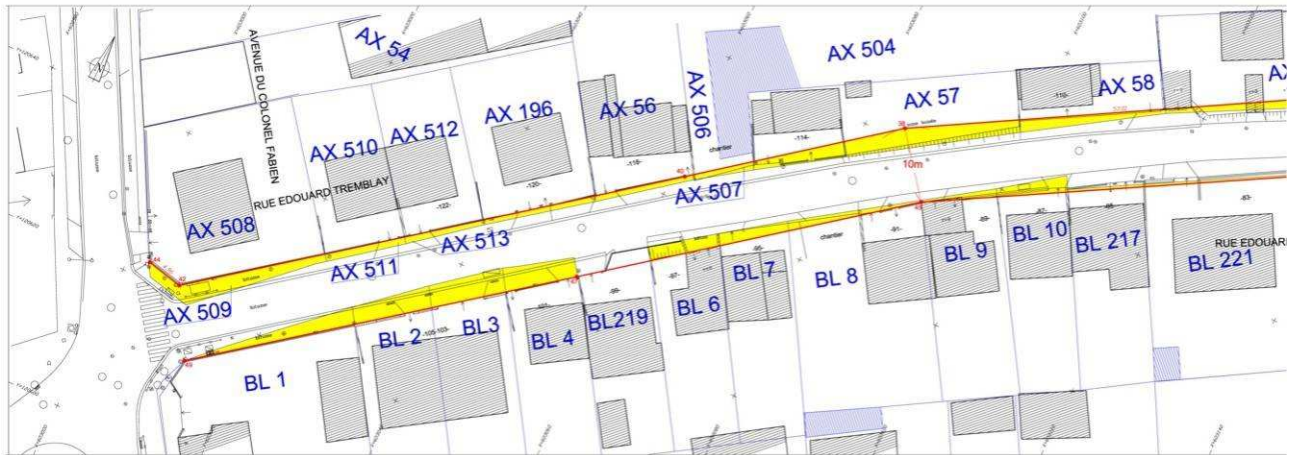
ÉCHELLE : 1/1 000

EMPRISE RÉSERVÉE




RUE EDOUARD TREMBLAY (2/5)

C91



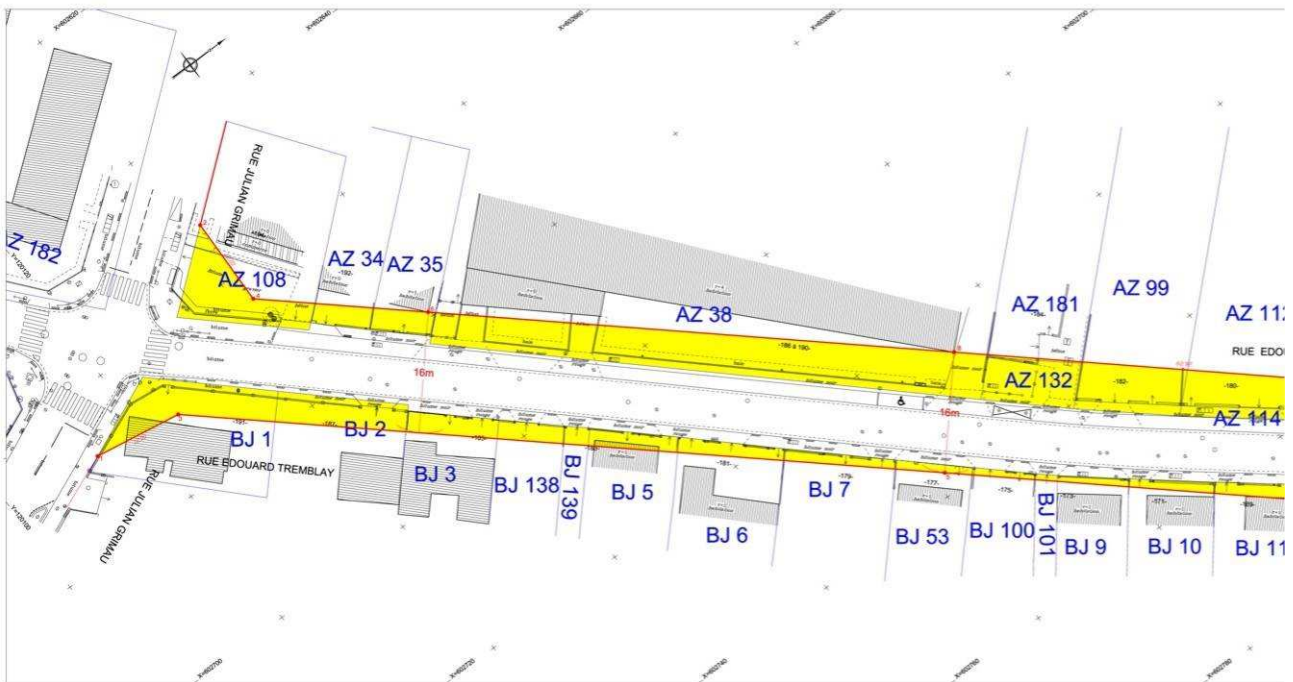
 EMPRISE RÉSERVÉE

ÉCHELLE : 1/1 000



RUE EDOUARD TREMBLAY (3/5)

C91



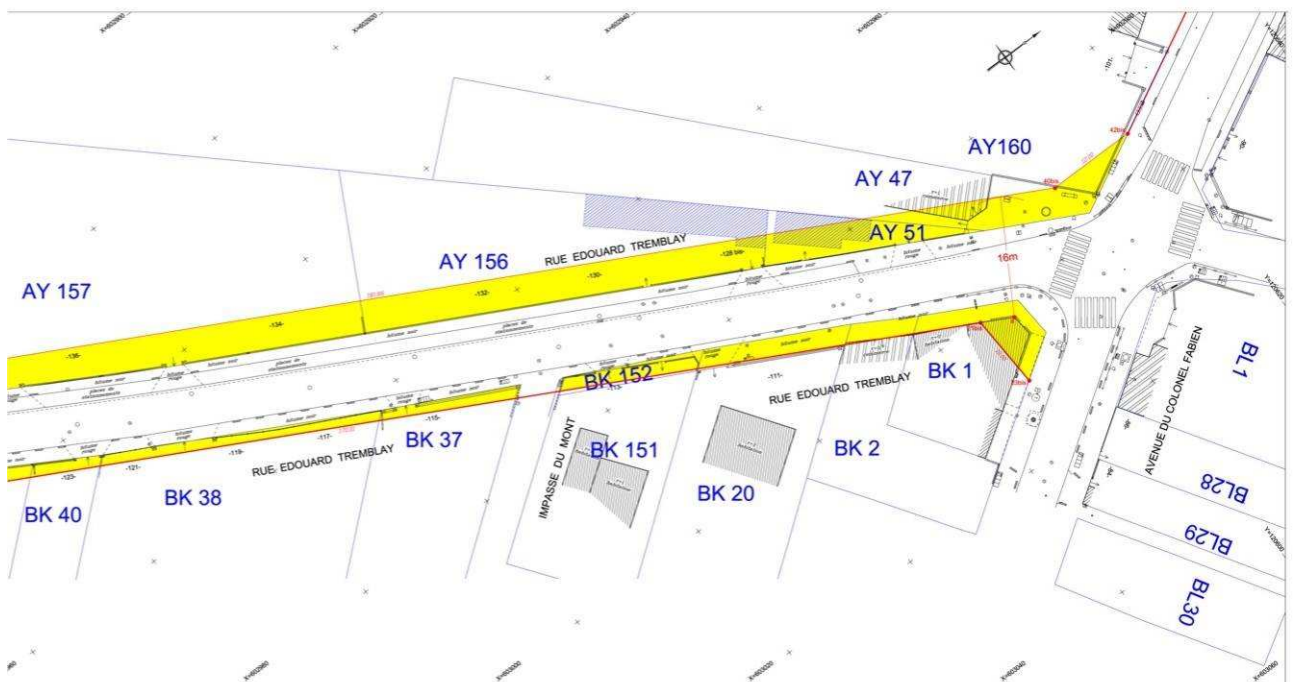
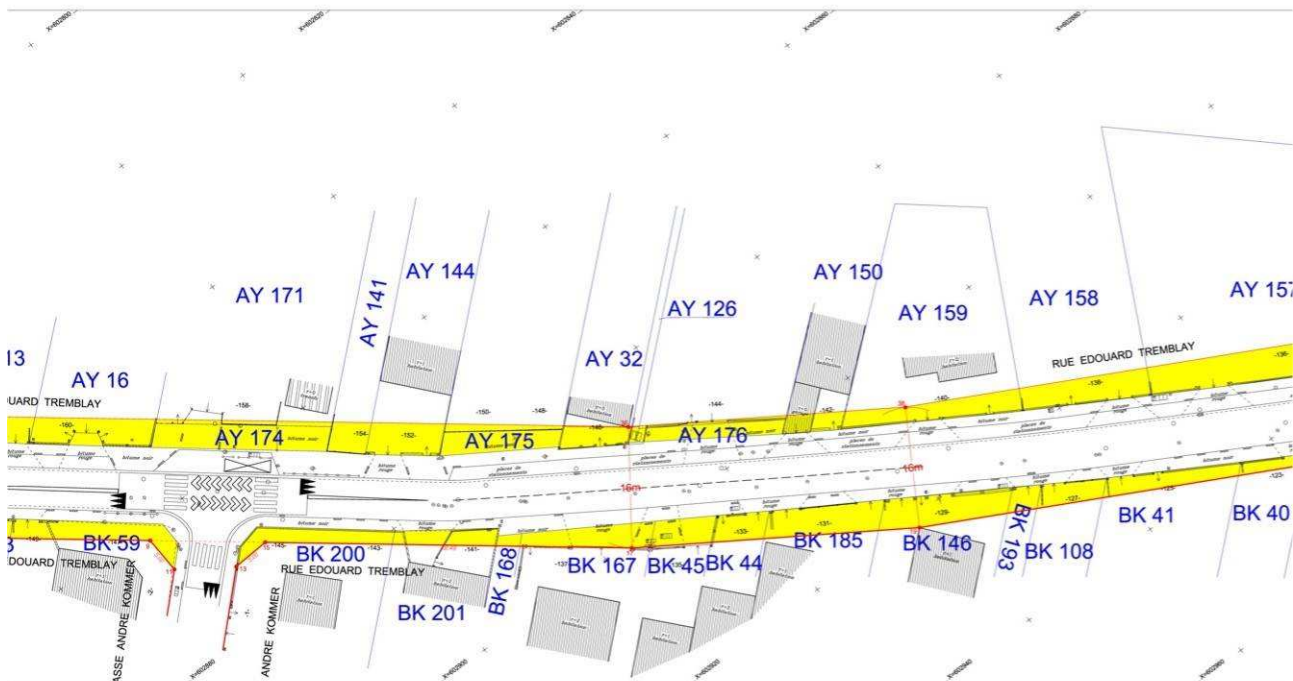
 EMPRISE RÉSERVÉE

ÉCHELLE : 1/1 000



RUE EDOUARD TREMBLAY (4/5)

C91



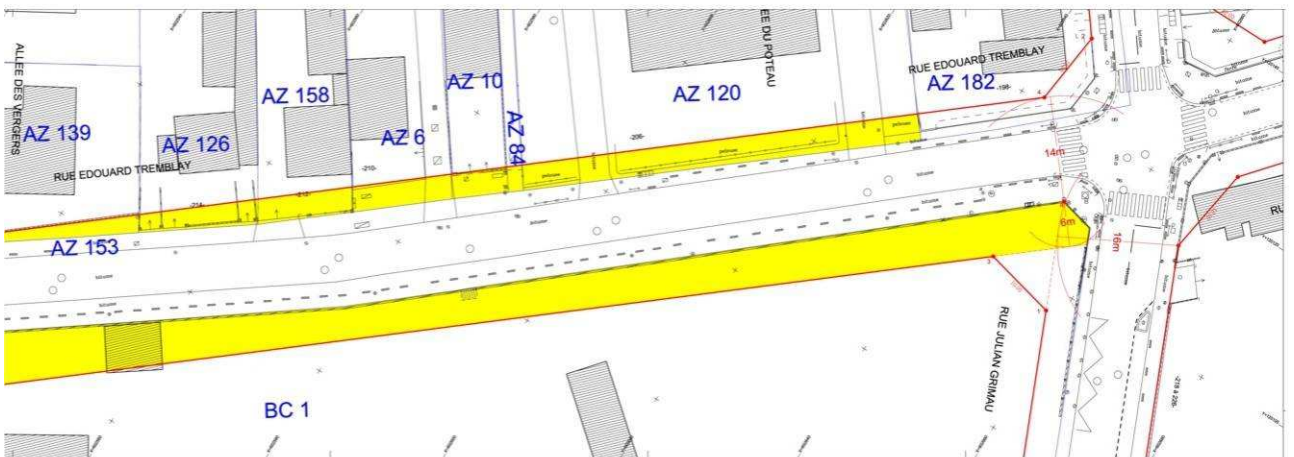
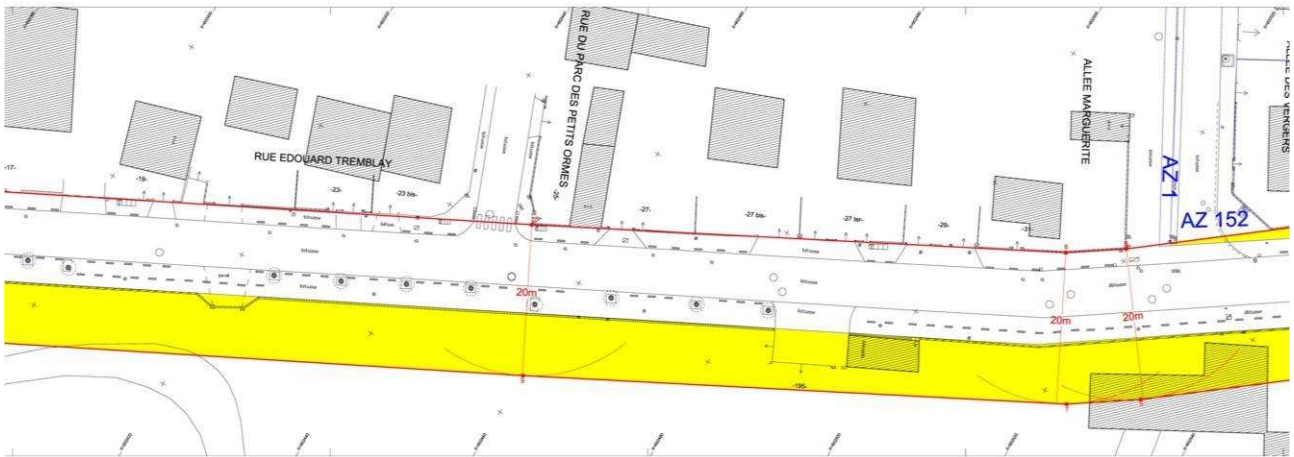
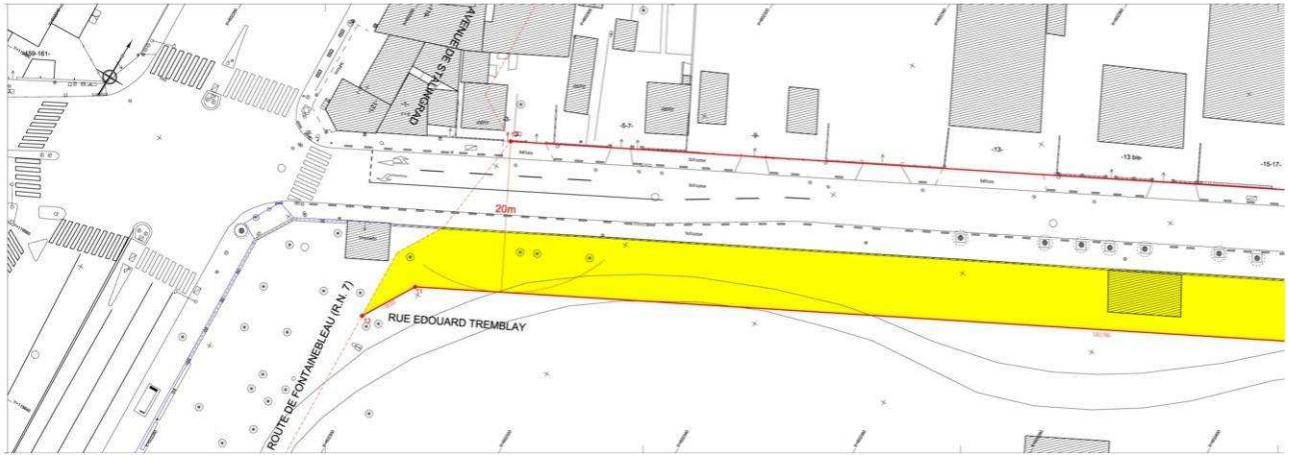
EMPRISE RÉSERVÉE

ÉCHELLE : 1/1 000

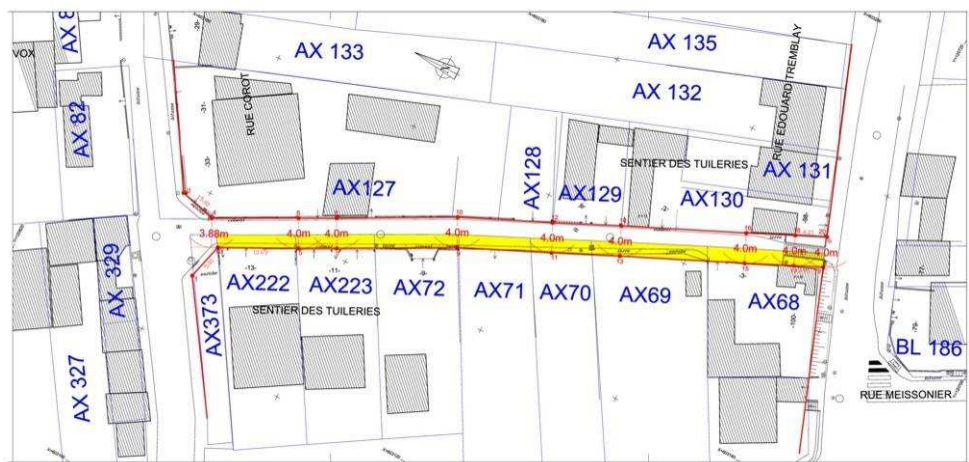


RUE EDOUARD TREMBLAY (5/5)

C91



**SENTIER DES TUILERIES** **C92**

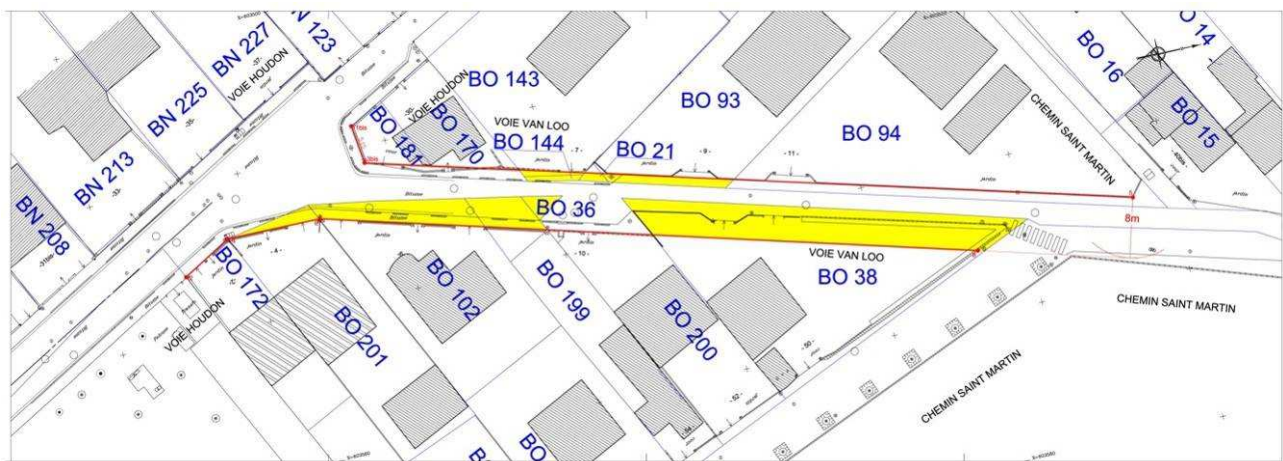


 EMPRISE RÉSERVÉE

ÉCHELLE : 1/1 000



VOIE VAN LOO **C93**

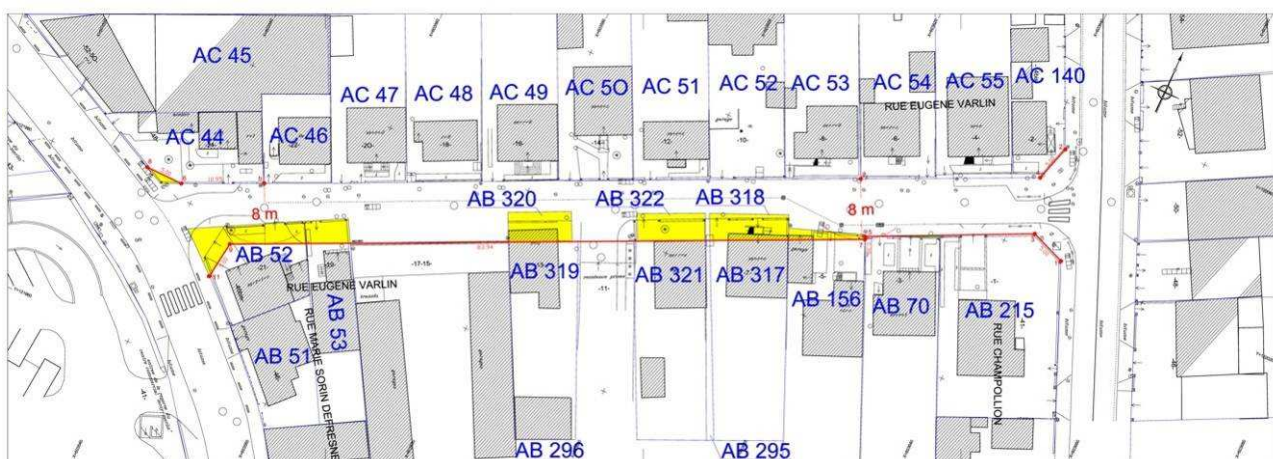


 EMPRISE RÉSERVÉE

ÉCHELLE : 1/1 000




RUE EUGENE VARLIN **C94**

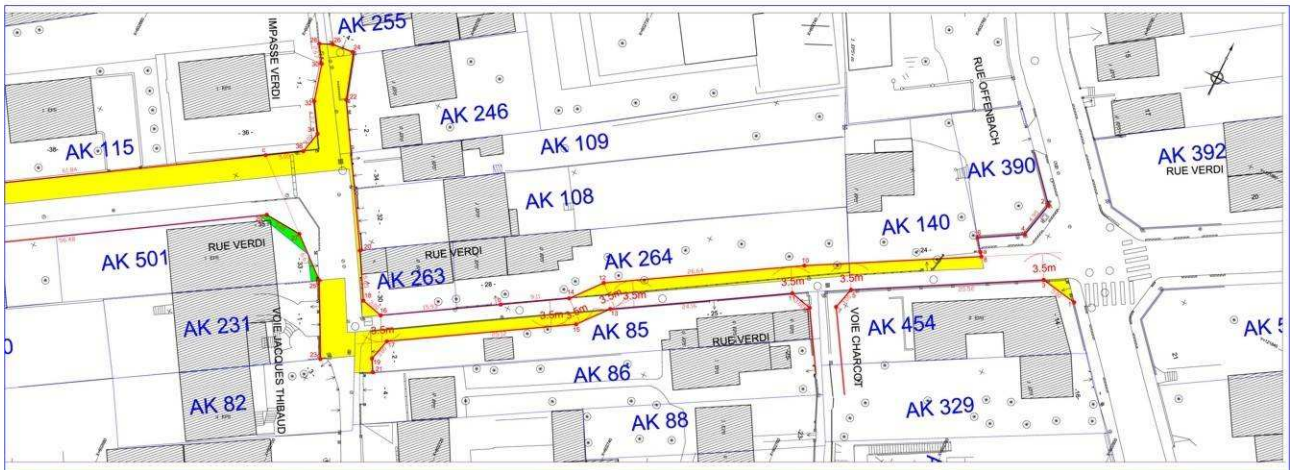
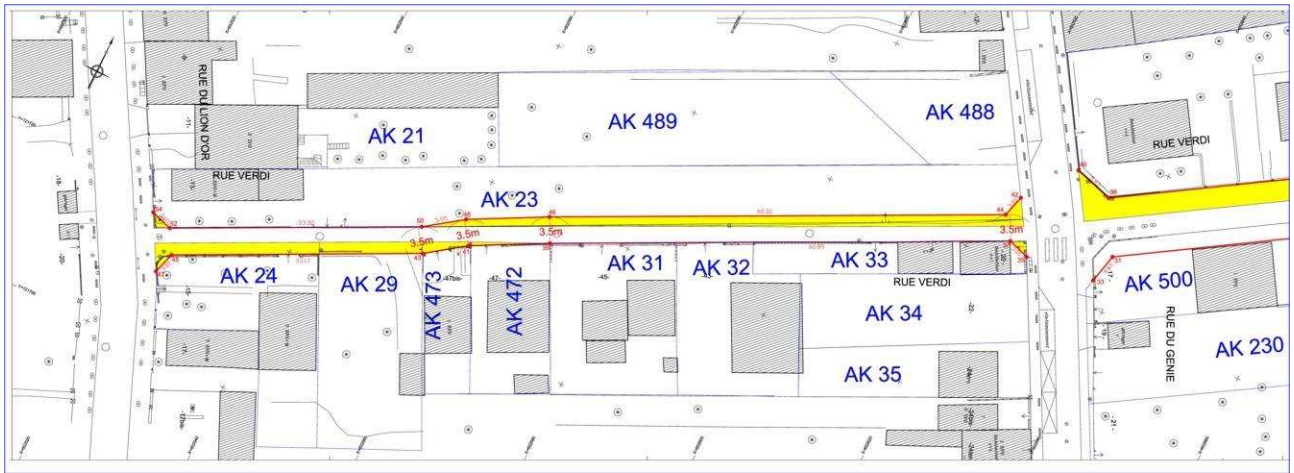


 EMPRISE RÉSERVÉE

ÉCHELLE : 1/1 000



RUE VERDI **C95**

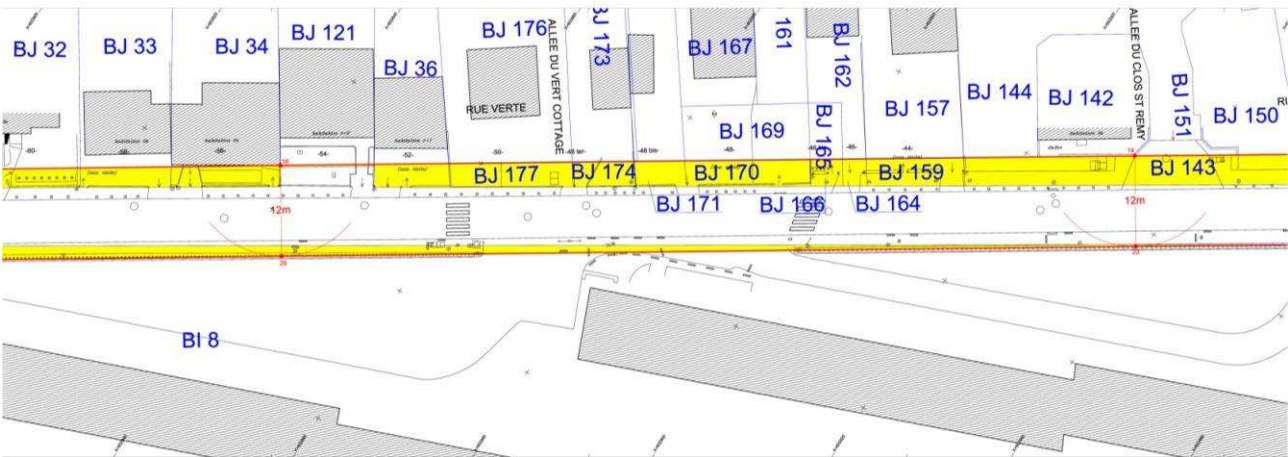
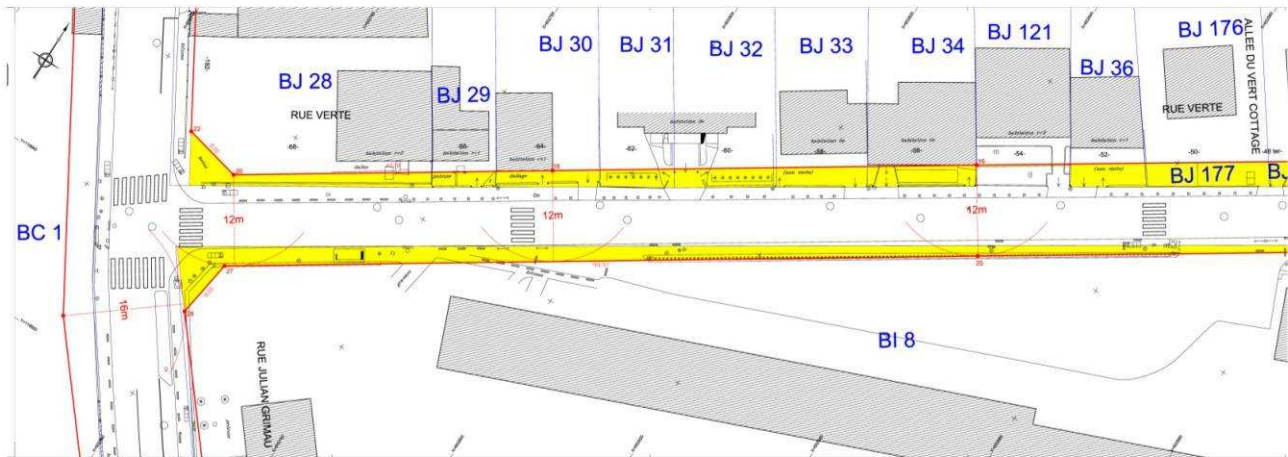


ÉCHELLE : 1/1 000

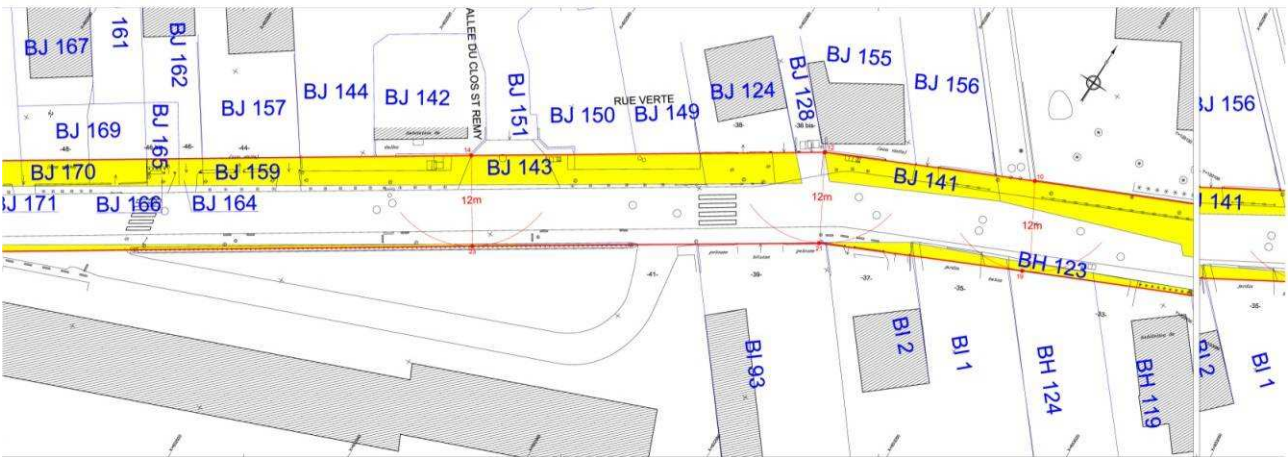
EMPRISE RÉSERVÉE



RUE VERTE (1/2) **C96**



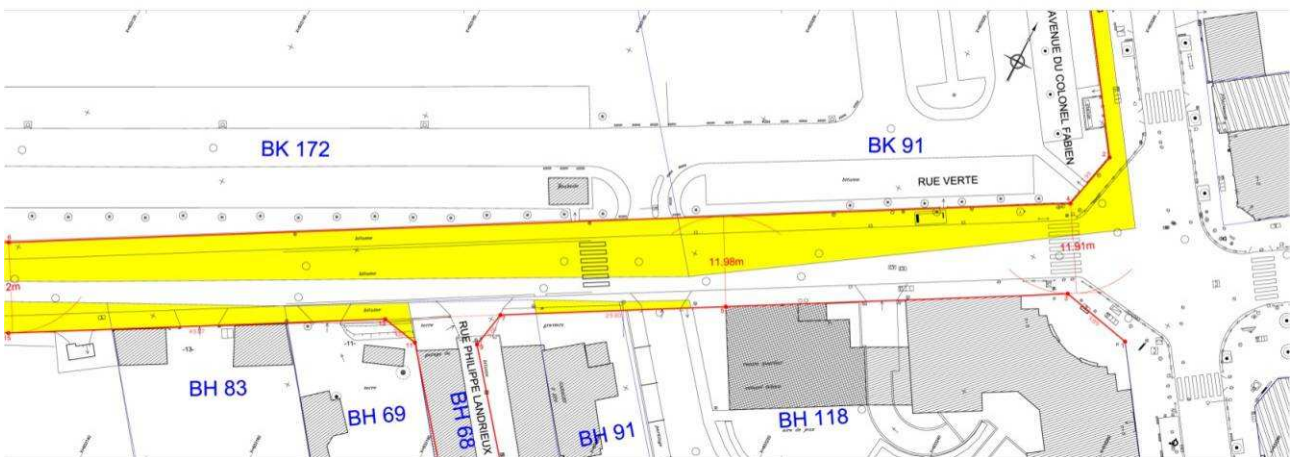
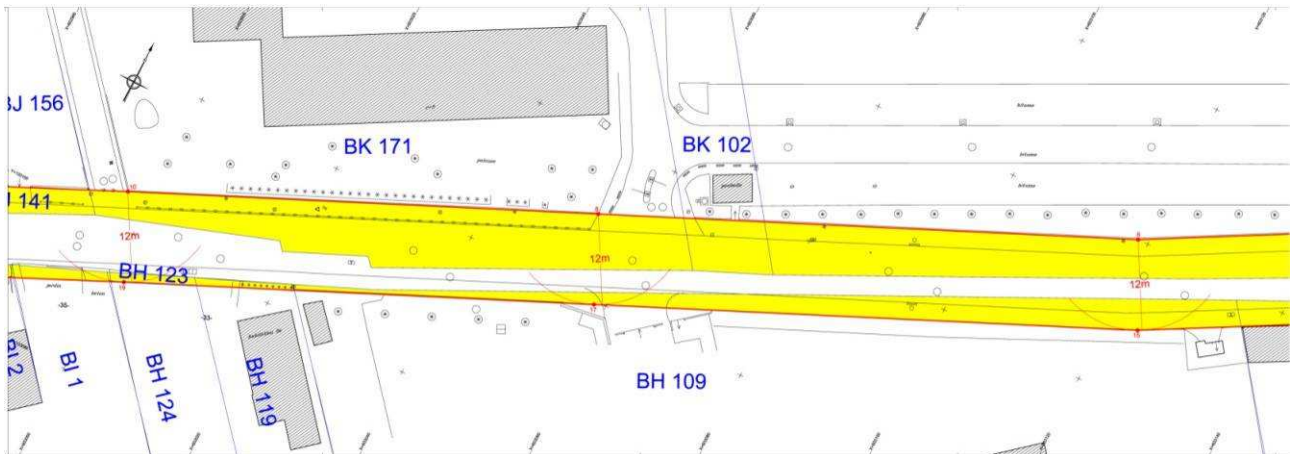
ÉCHELLE : 1/1 000



EMPRISE RÉSERVÉE



RUE VERTE (2/2) **C96**

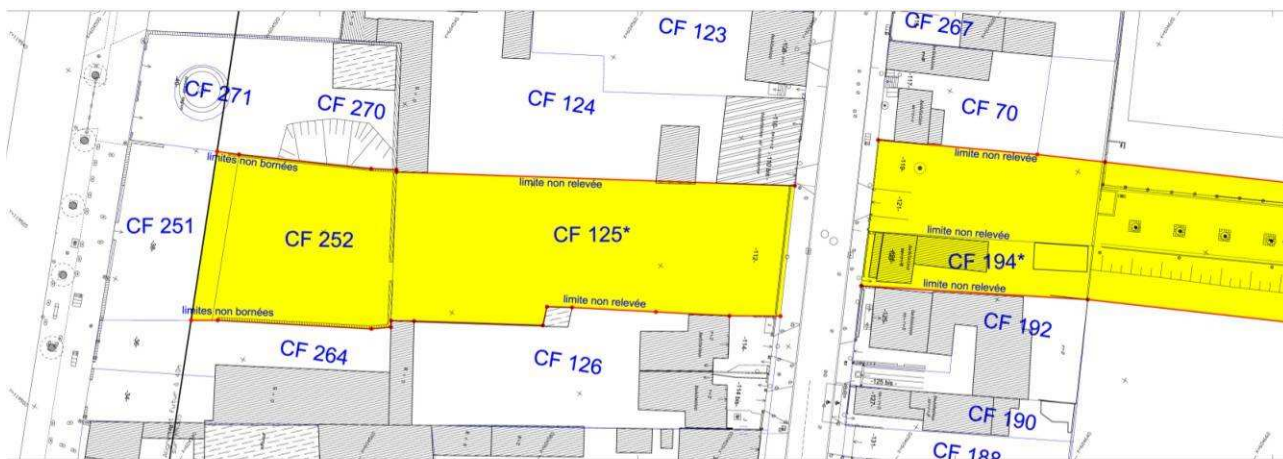


 EMPRISE RÉSERVÉE

ÉCHELLE : 1/1 000




RUE VOLTAIRE (PROLONGEMENT) **C97**

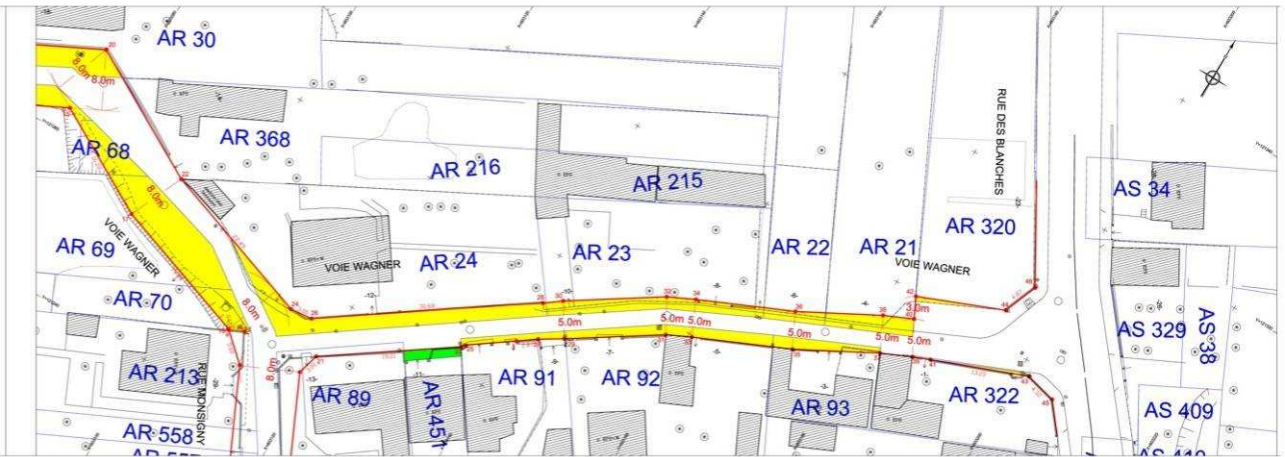
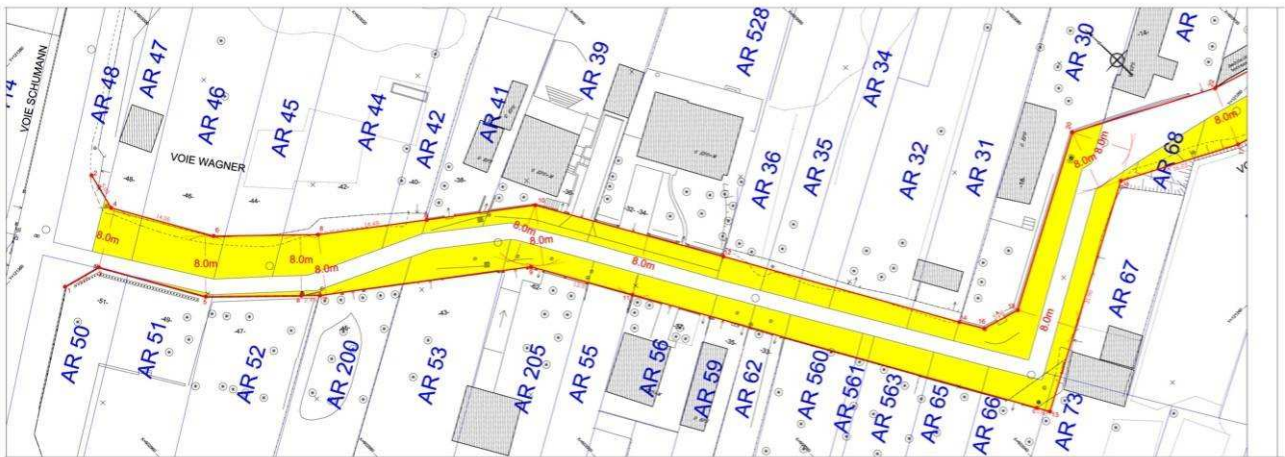


 EMPRISE RÉSERVÉE

ÉCHELLE : 1/1 000



VOIE WAGNER **C98**



 EMPRISE RÉSERVÉE

ÉCHELLE : 1/1 000



RUE WATTEAU **C99**



 EMPRISE RÉSERVÉE

ÉCHELLE : 1/1 000



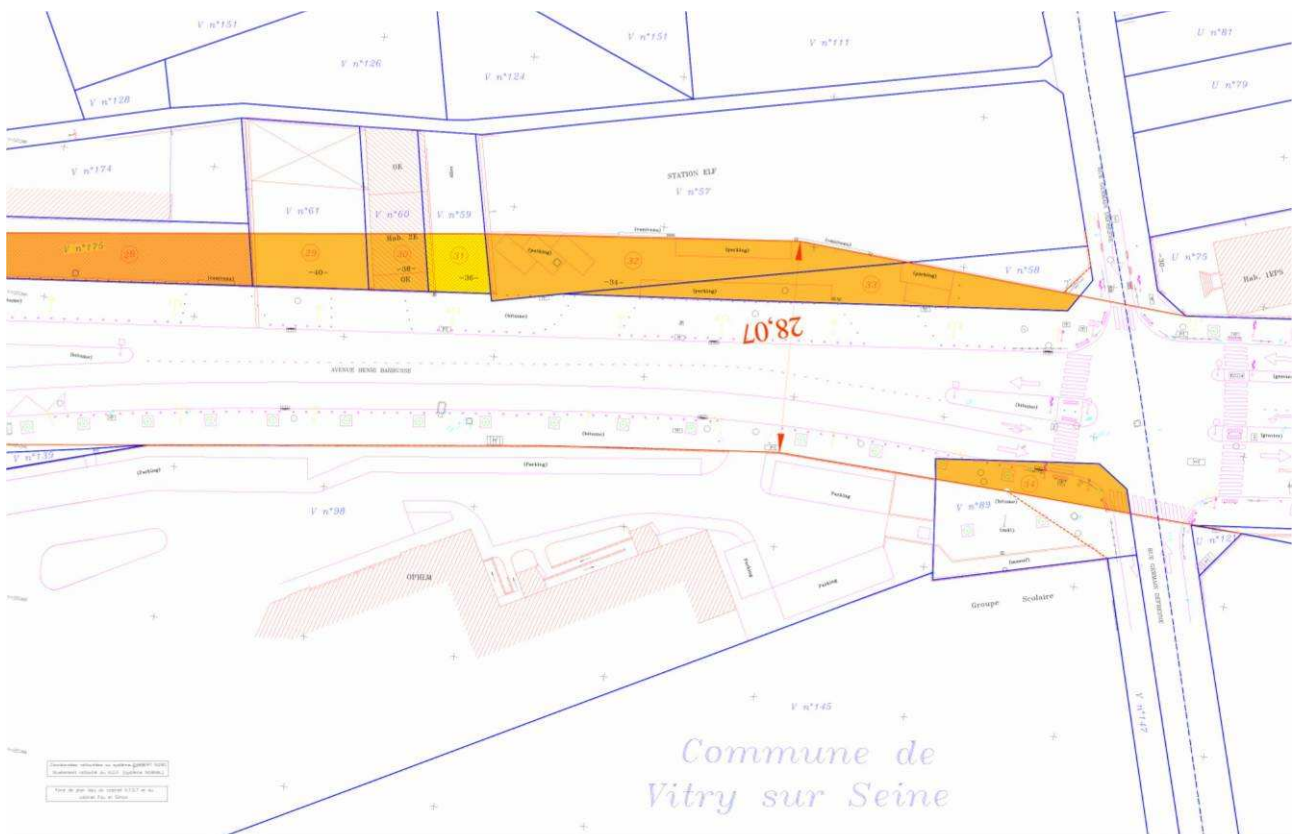
---

EMPLACEMENTS RESERVES POUR  
VOIRIE AU BENEFICE DU  
DEPARTEMENT

---

AVENUE HENRI BARBUSSE

D1



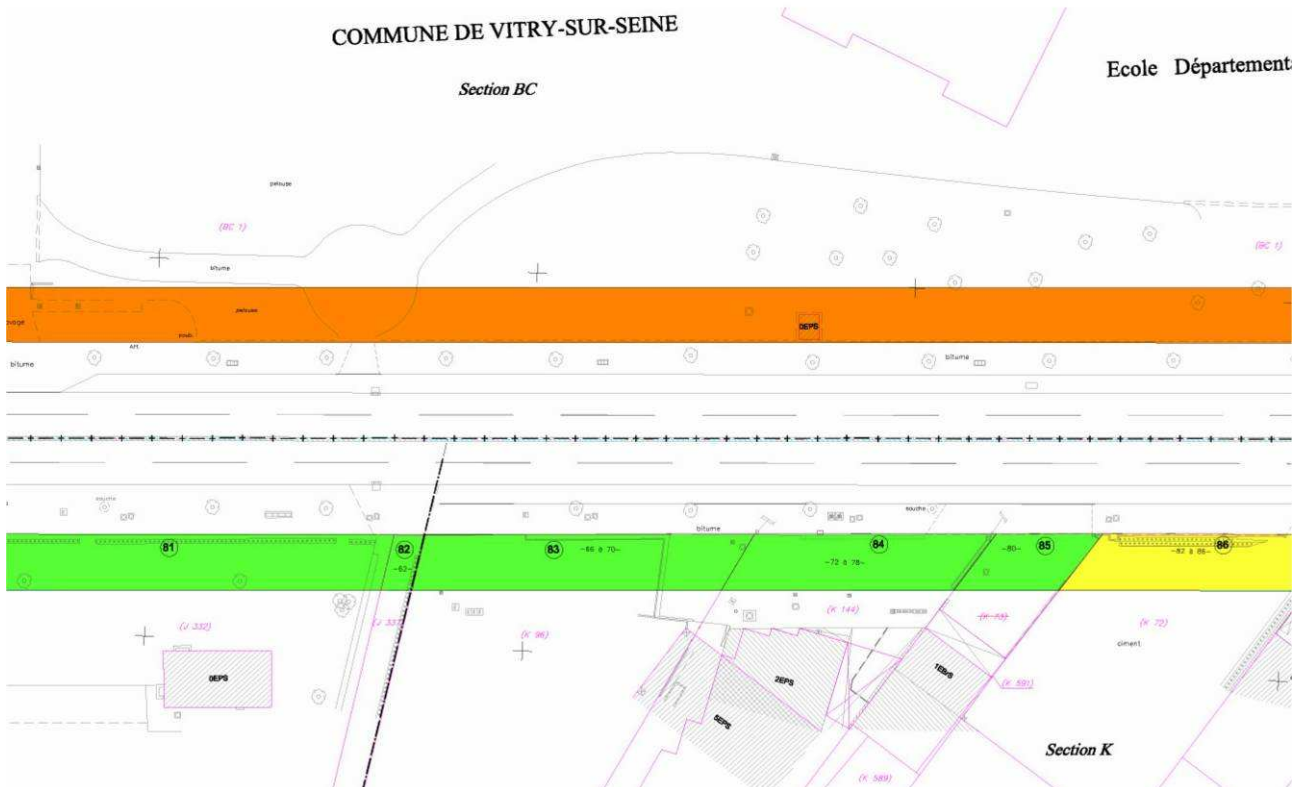
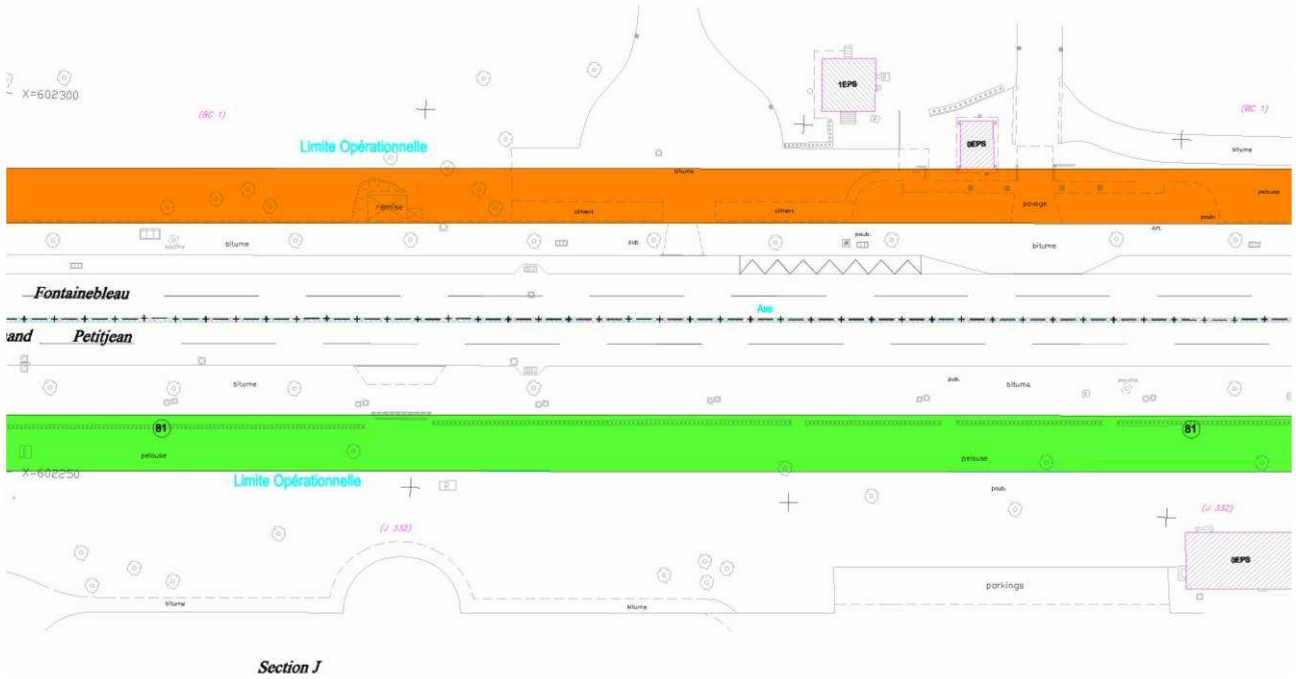
0 10 20 M

ÉCHELLE : 1/1 000



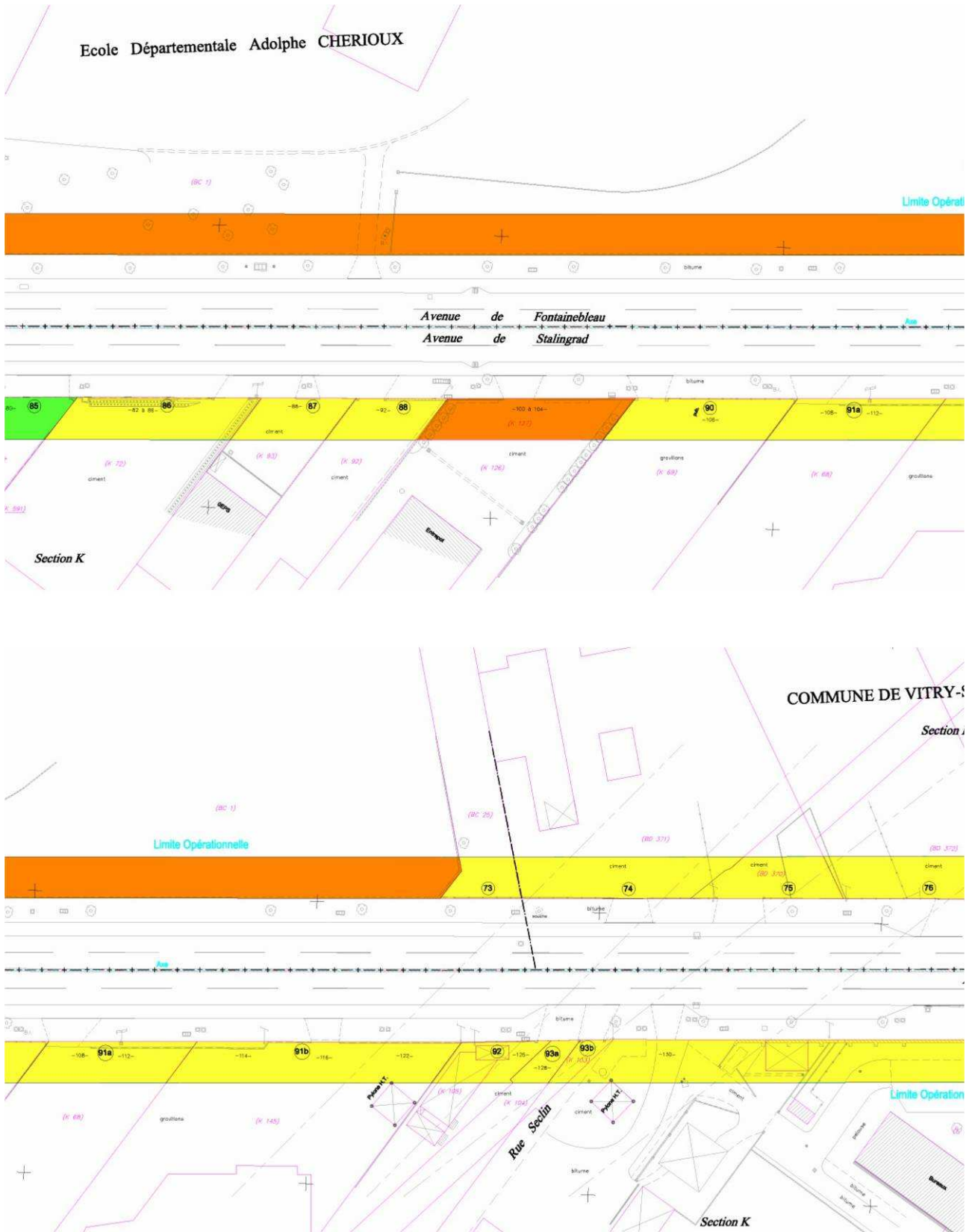
ROUTE DE FONTAINEBLEAU (2/4) **D2**

Ecole Départementale Adolphe CHERIOUX



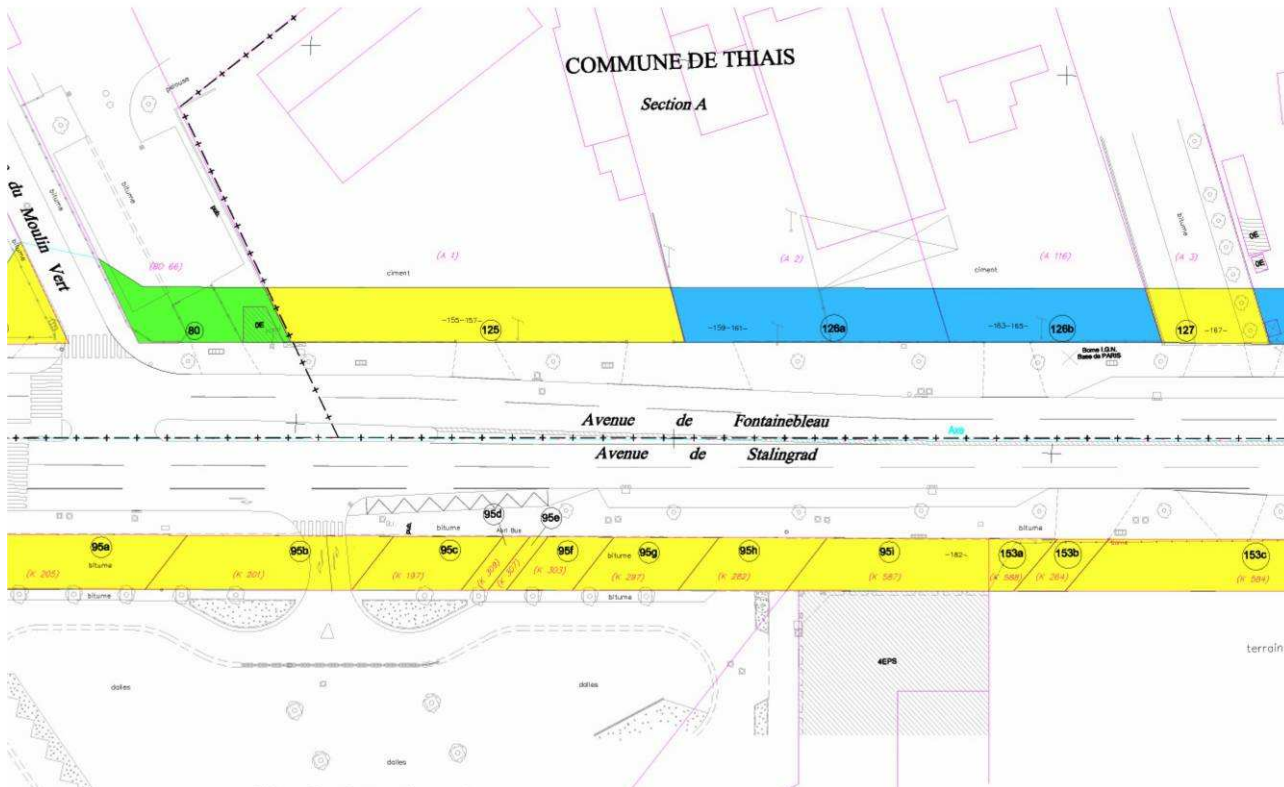
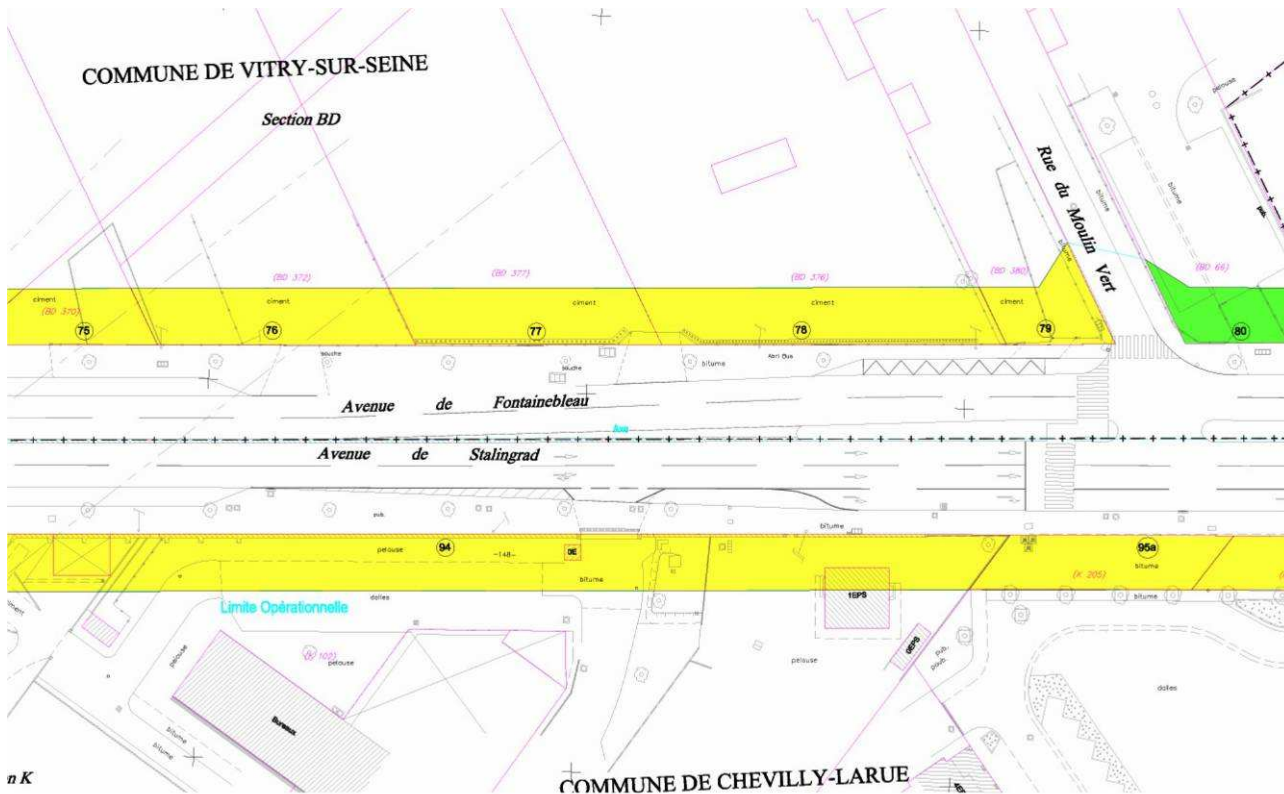
ÉCHELLE : 1/1 000

ROUTE DE FONTAINEBLEAU (3/4) **D2**



ÉCHELLE : 1/1 000

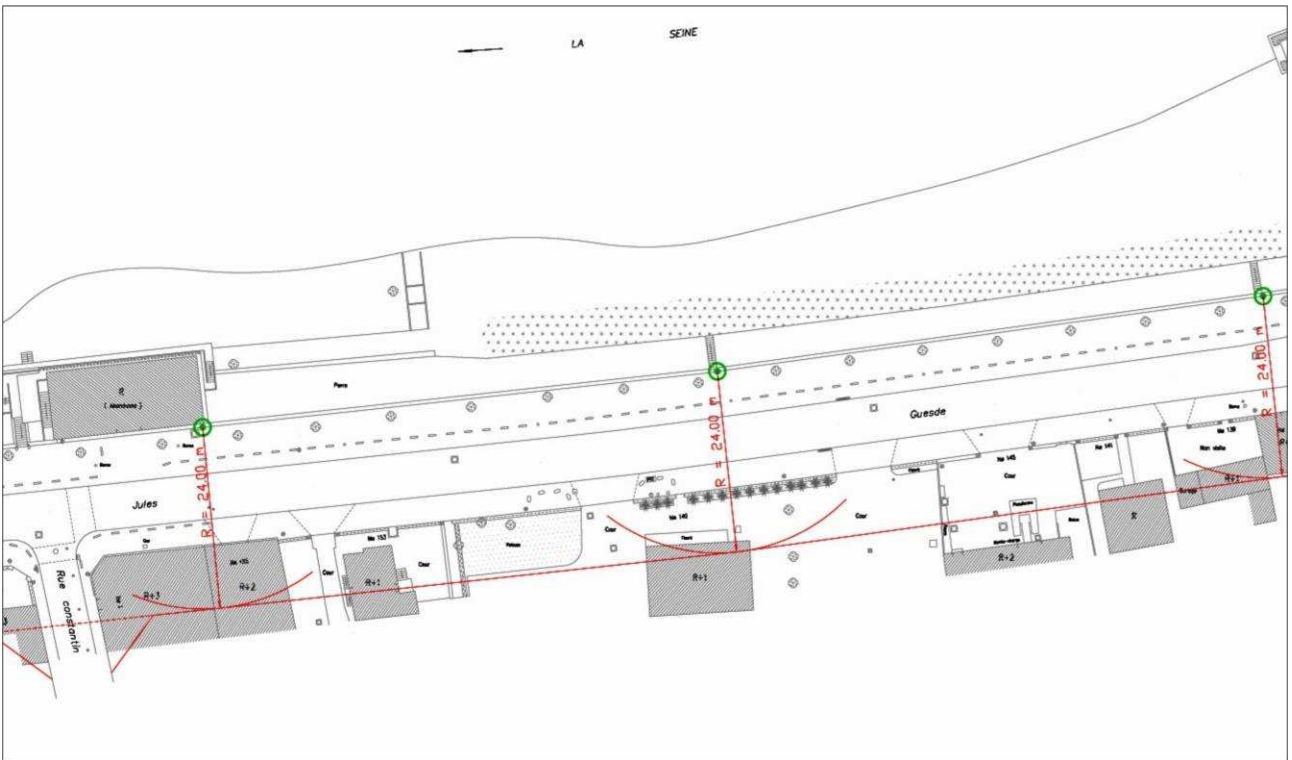
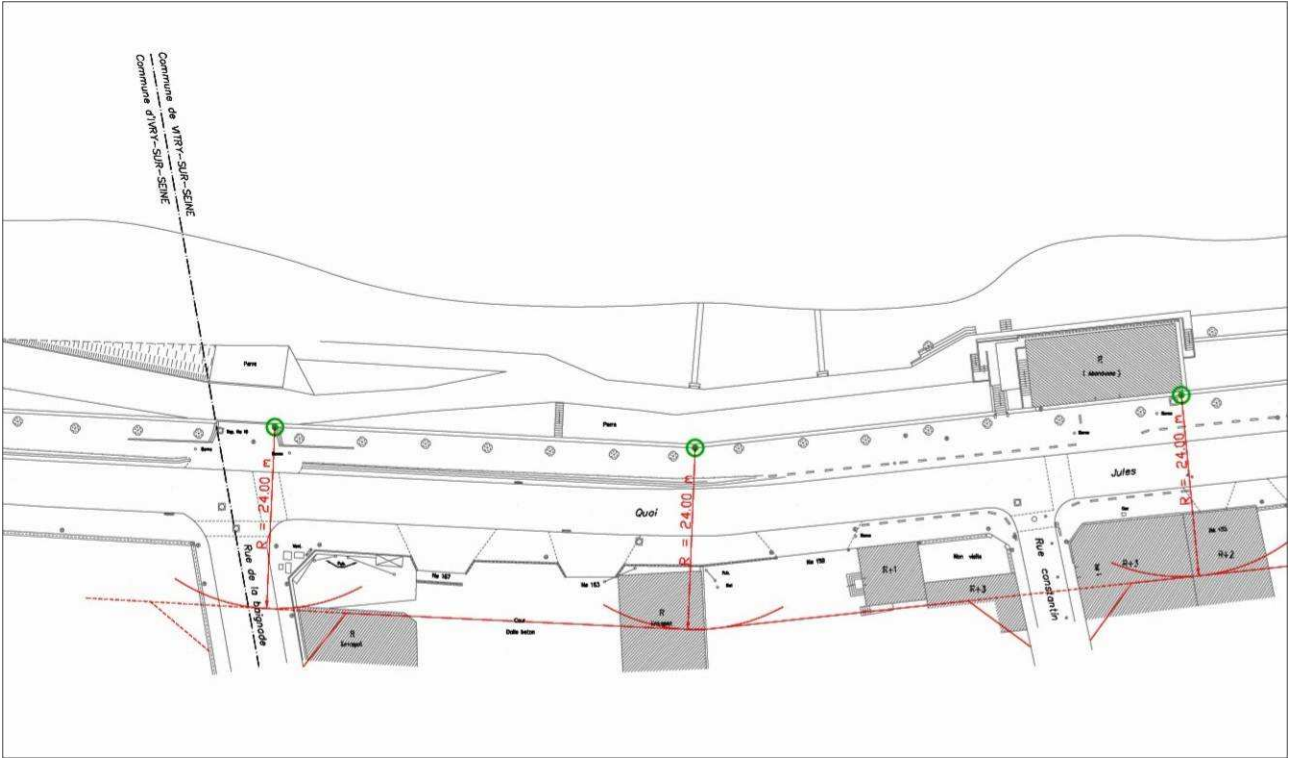
ROUTE DE FONTAINEBLEAU (4/4) **D2**



ÉCHELLE : 1/1 000

QUAI JULES GUESDE (1/8)

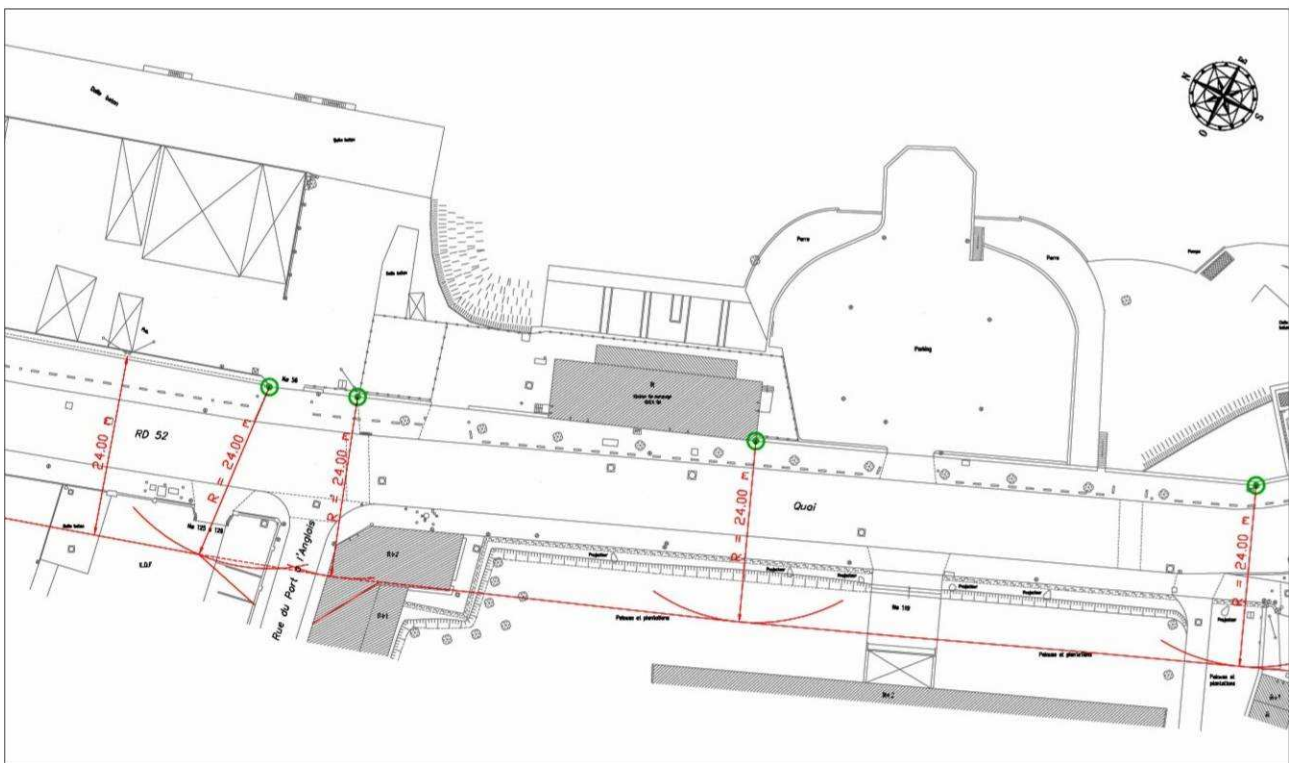
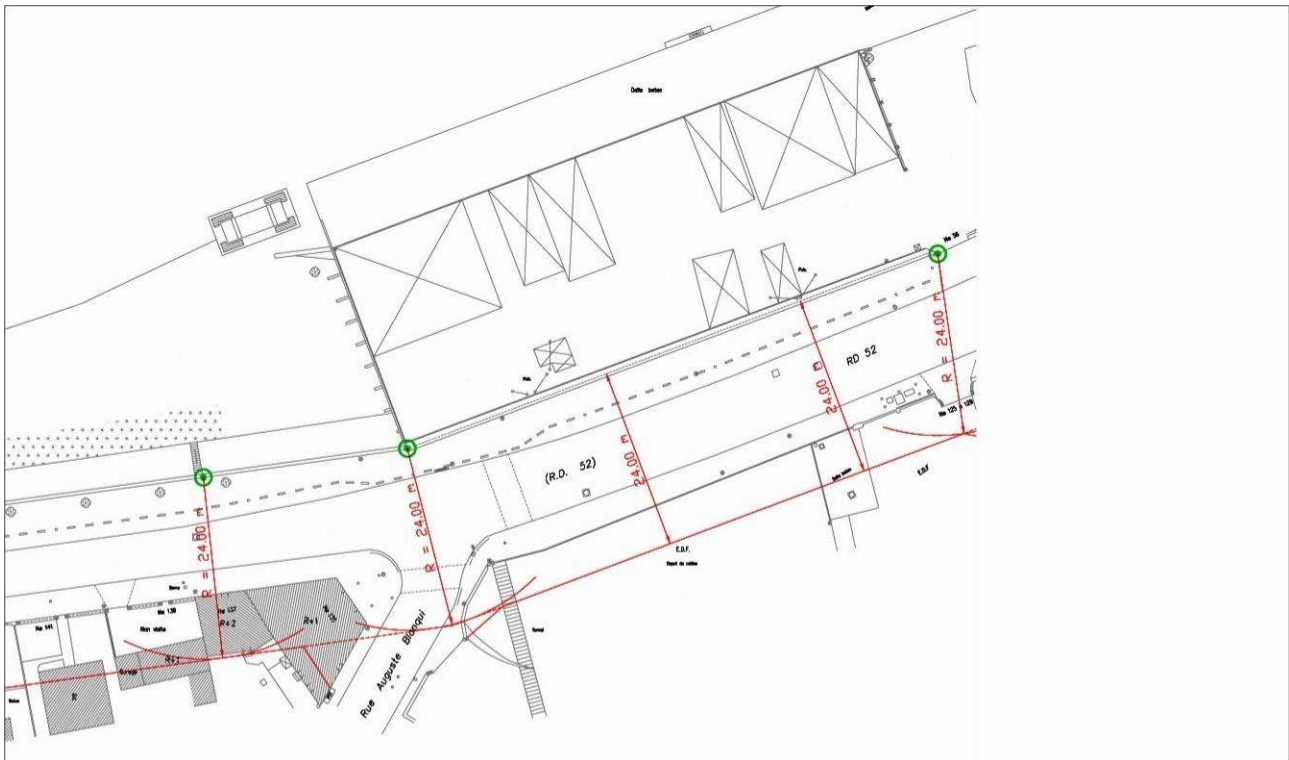
D3



ÉCHELLE : 1/1 000

QUAI JULES GUESDE (2/8)

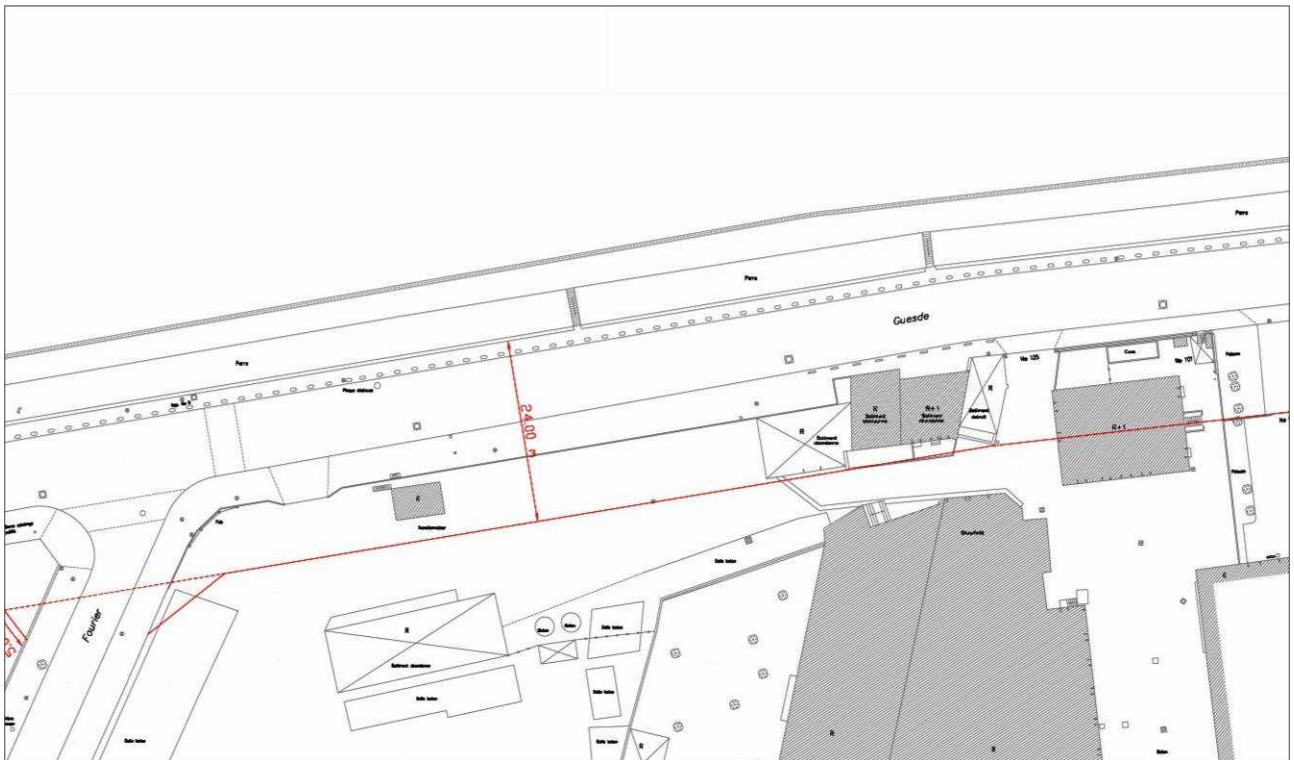
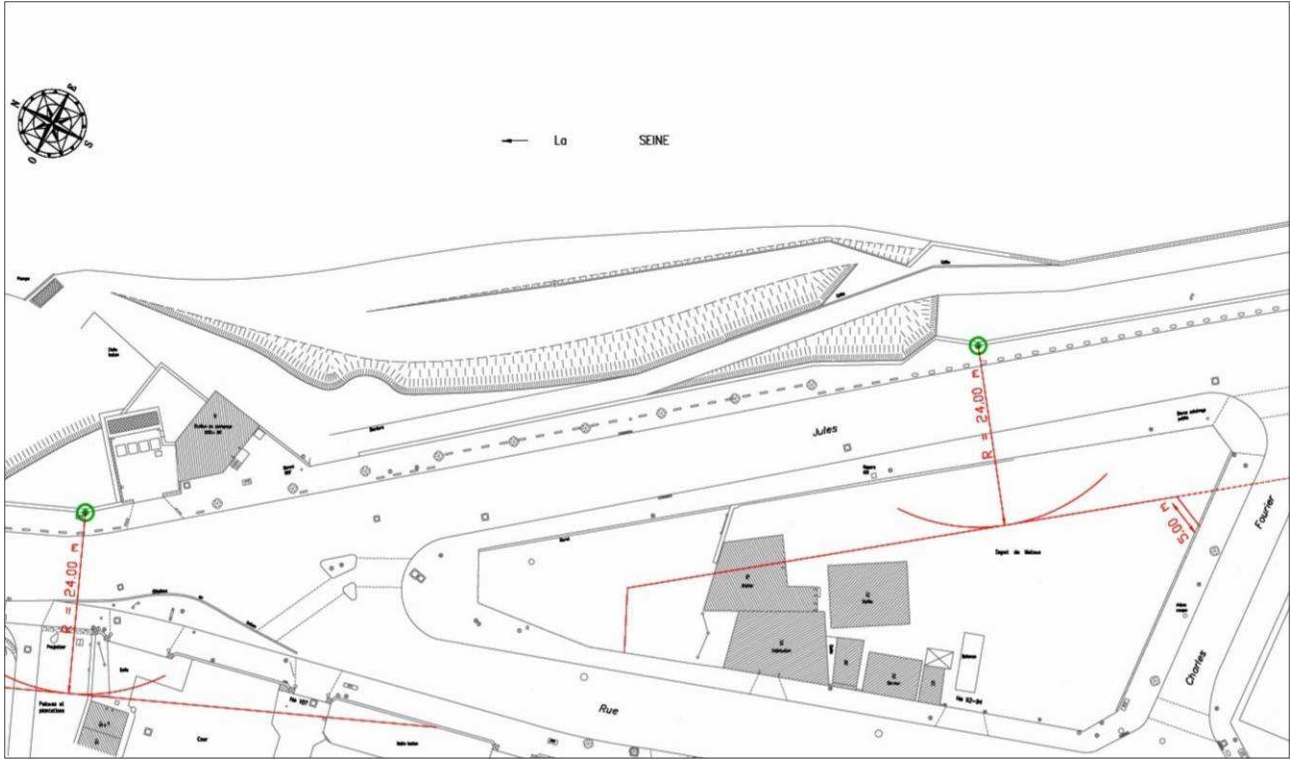
D3



ÉCHELLE : 1/1 000

QUAI JULES GUESDE (3/8)

D3

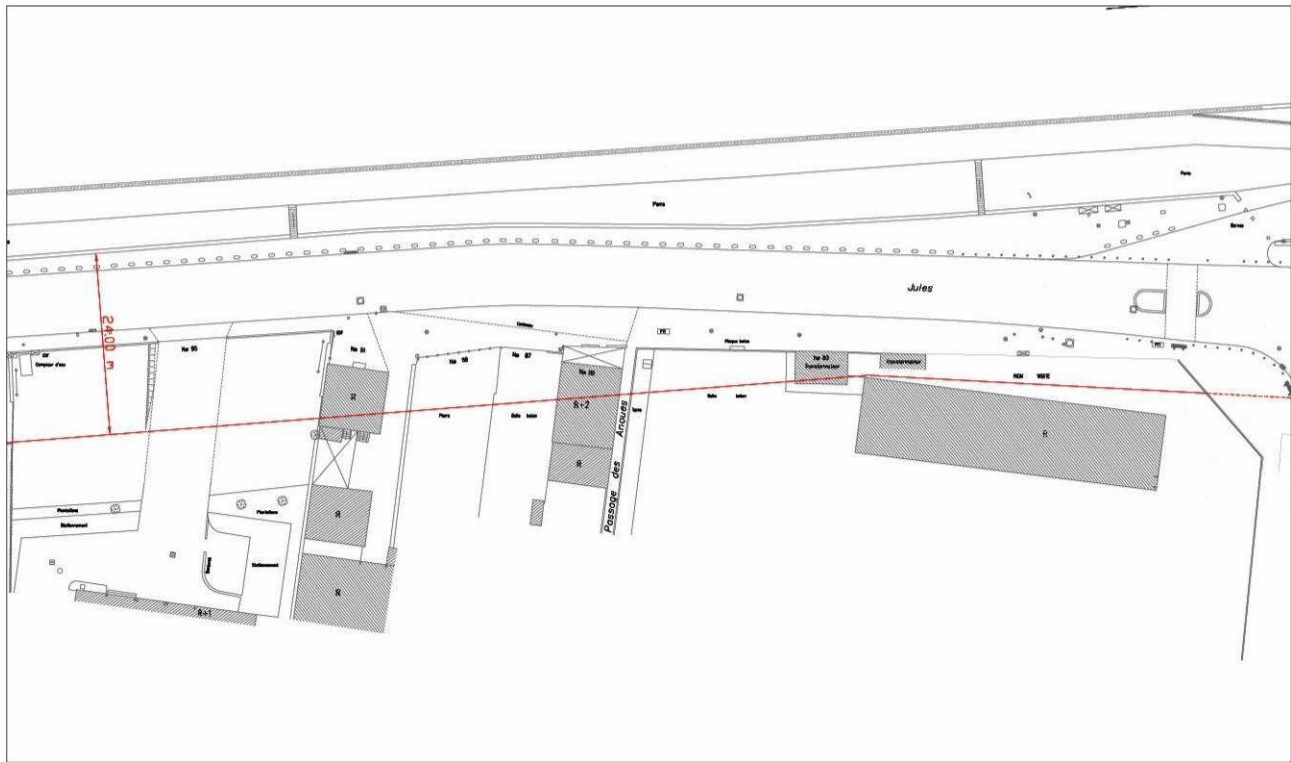
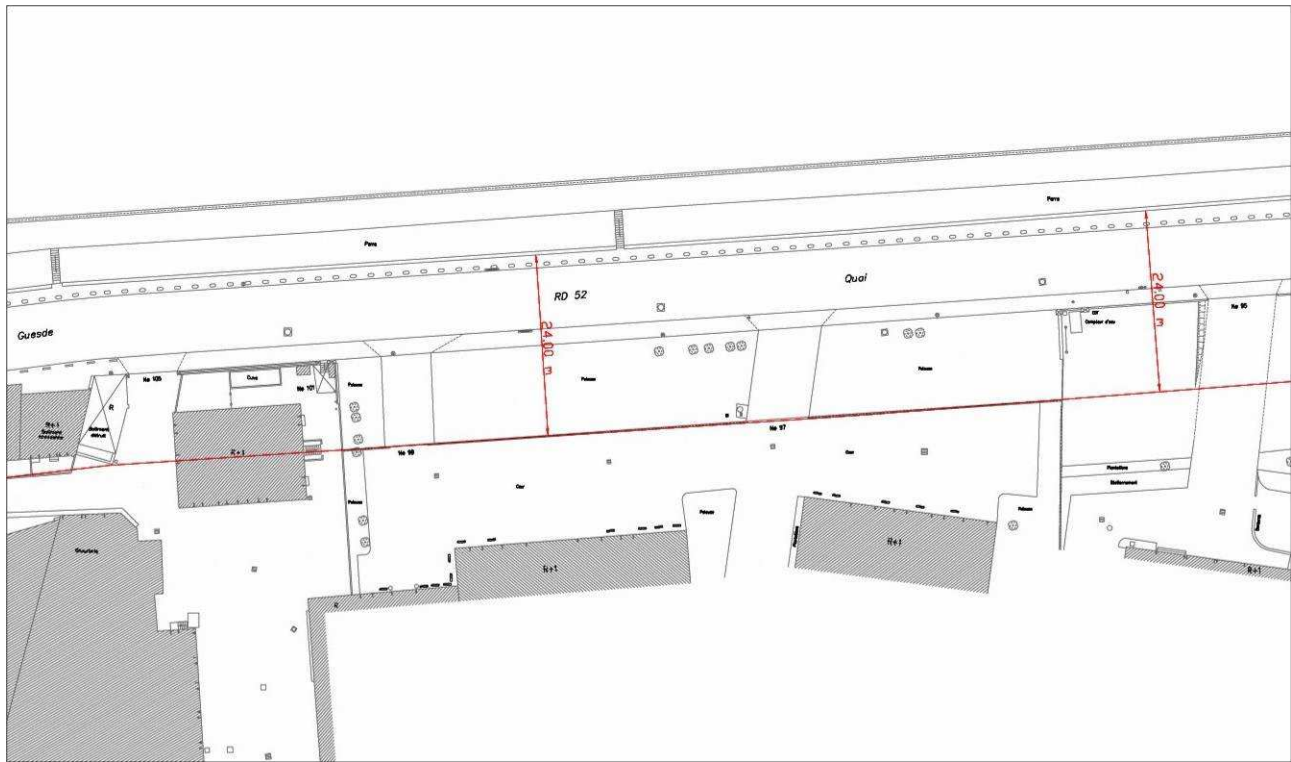


0 10 20 M

ÉCHELLE : 1/1 000

QUAI JULES GUESDE (4/8)

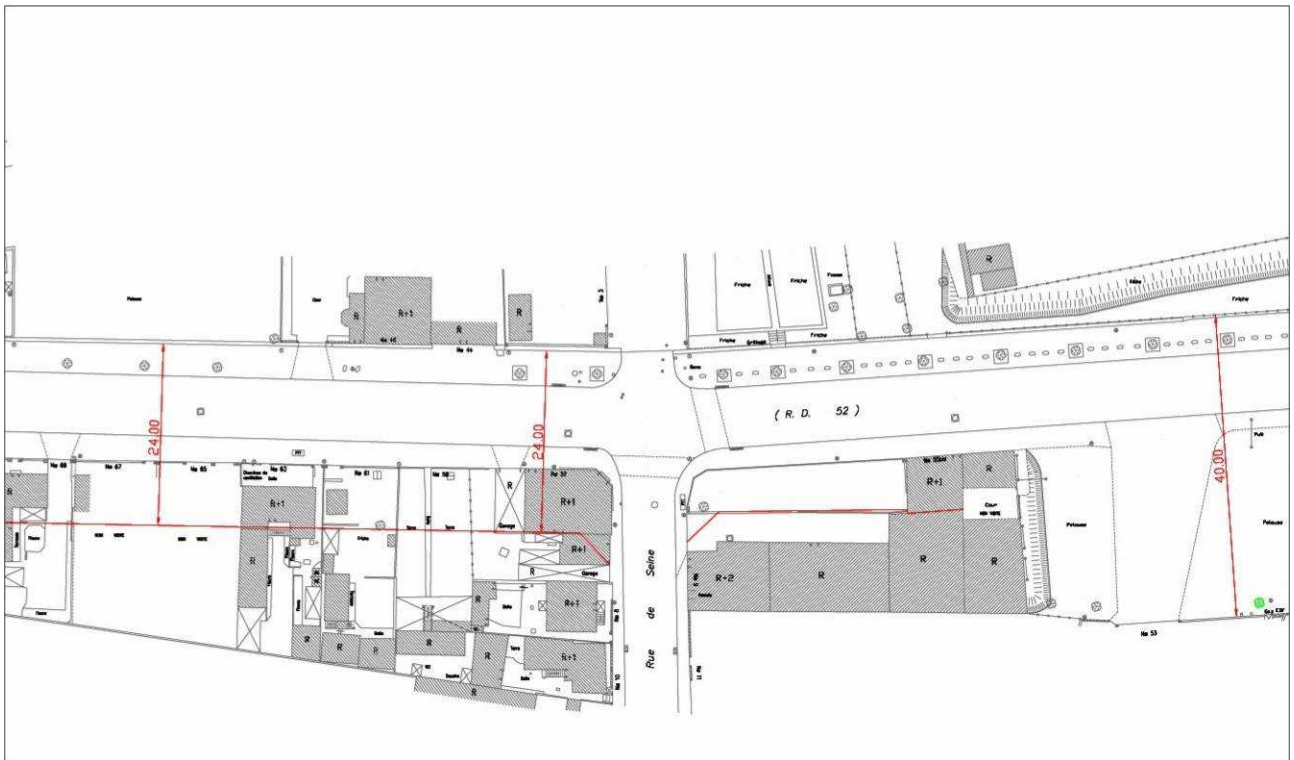
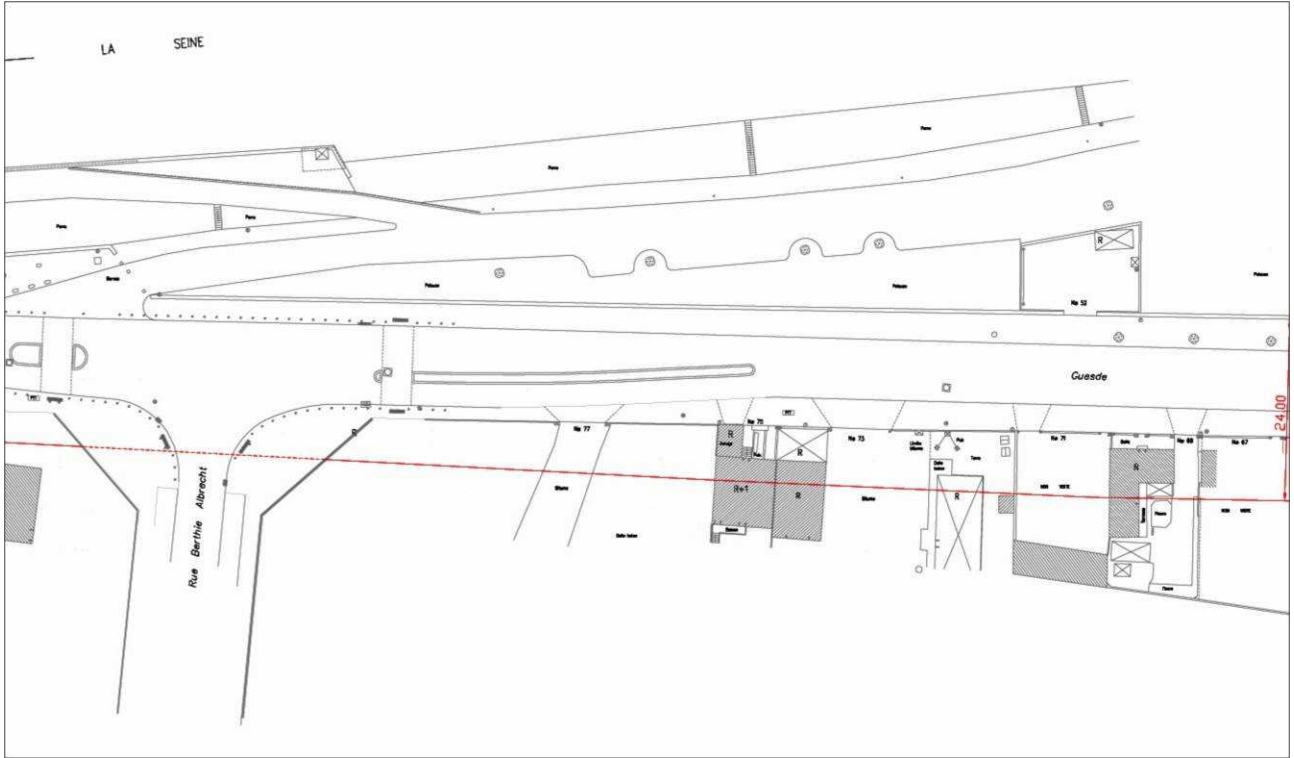
D3



0 10 20 M

ÉCHELLE : 1/1 000

QUAI JULES GUESDE (5/8) **D3**

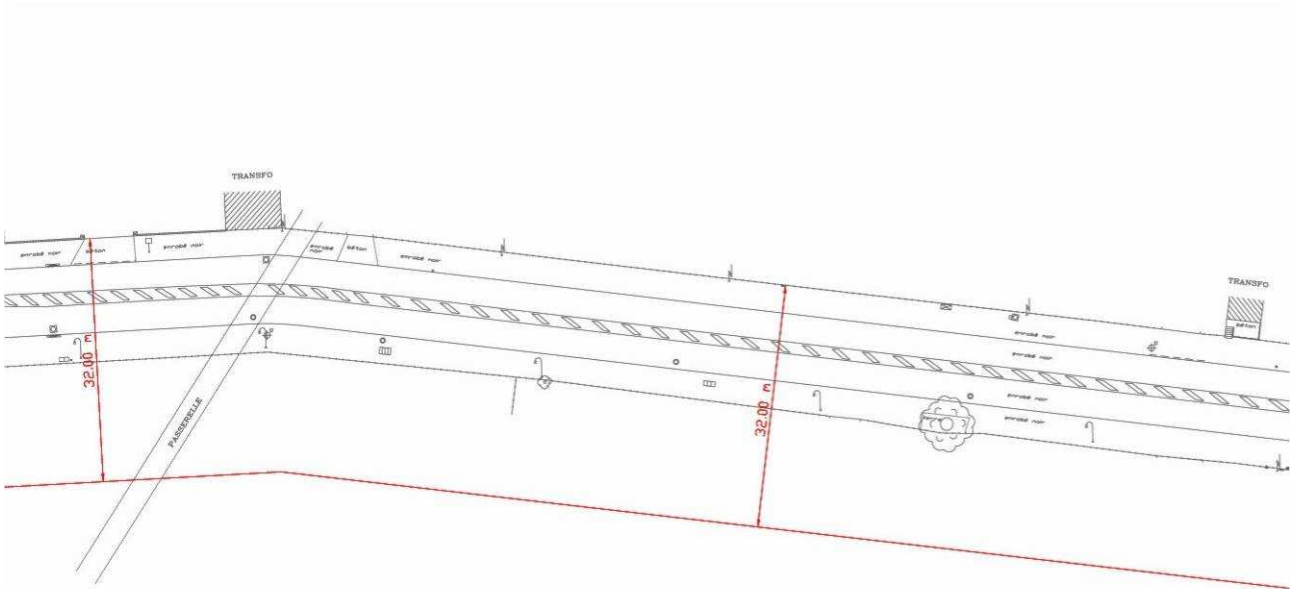
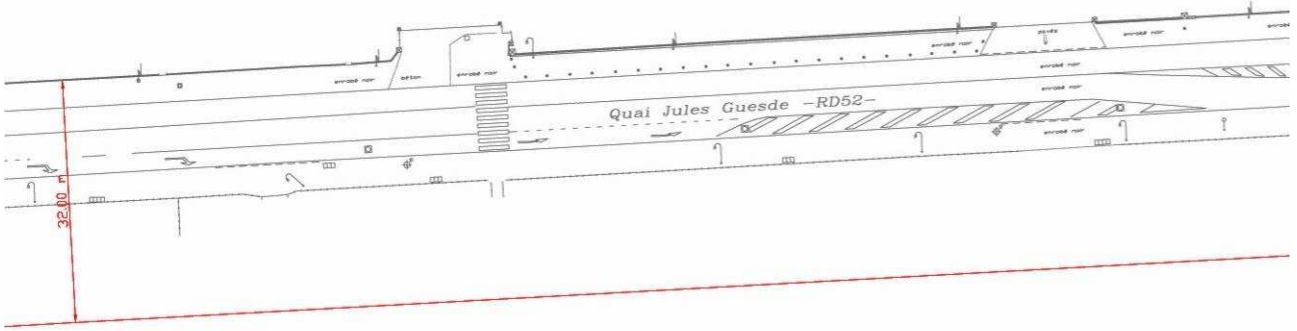


ÉCHELLE : 1/1 000



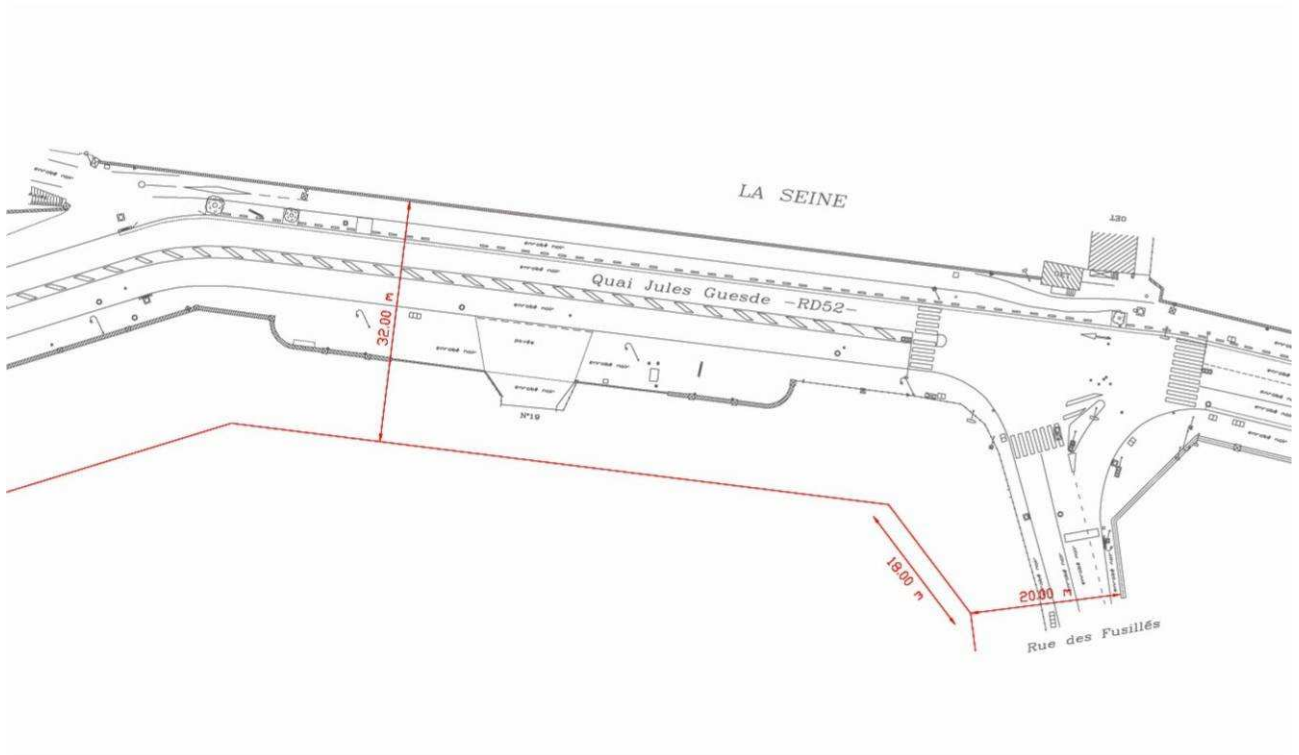
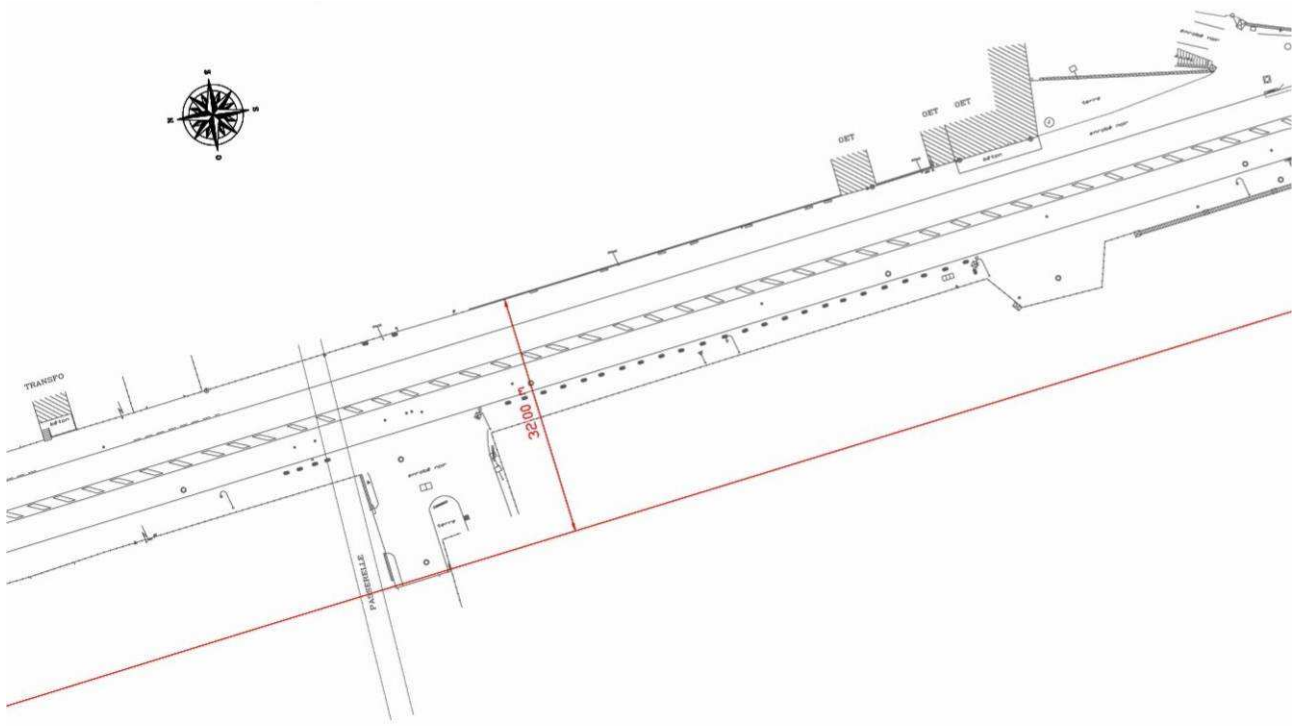
**QUAI JULES GUESDE (7/8)**

**D3**



ÉCHELLE : 1/1 000

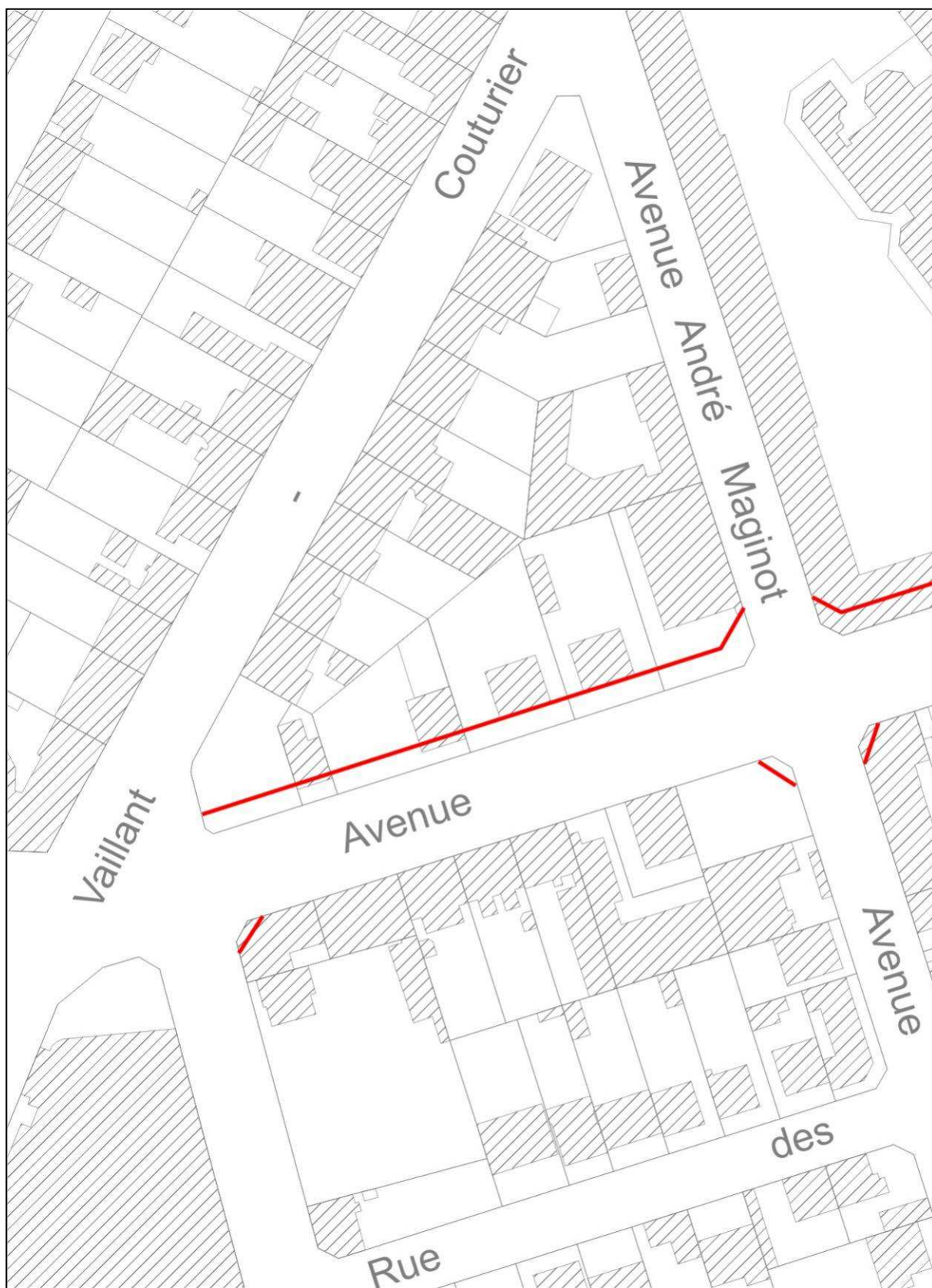
<b>QUAI JULES GUESDE (8/8)</b>	<b>D3</b>
--------------------------------	-----------



ÉCHELLE : 1/1 000

AVENUE JEAN JAURES (1/3)

D4



ÉCHELLE : 1/1 000

0 10 20 M

AVENUE JEAN JAURES (2/3)

D4



ÉCHELLE : 1/1 000

0 10 20 M






**AVENUE DU MOULIN DE SAQUET (2/4)**

**D5**

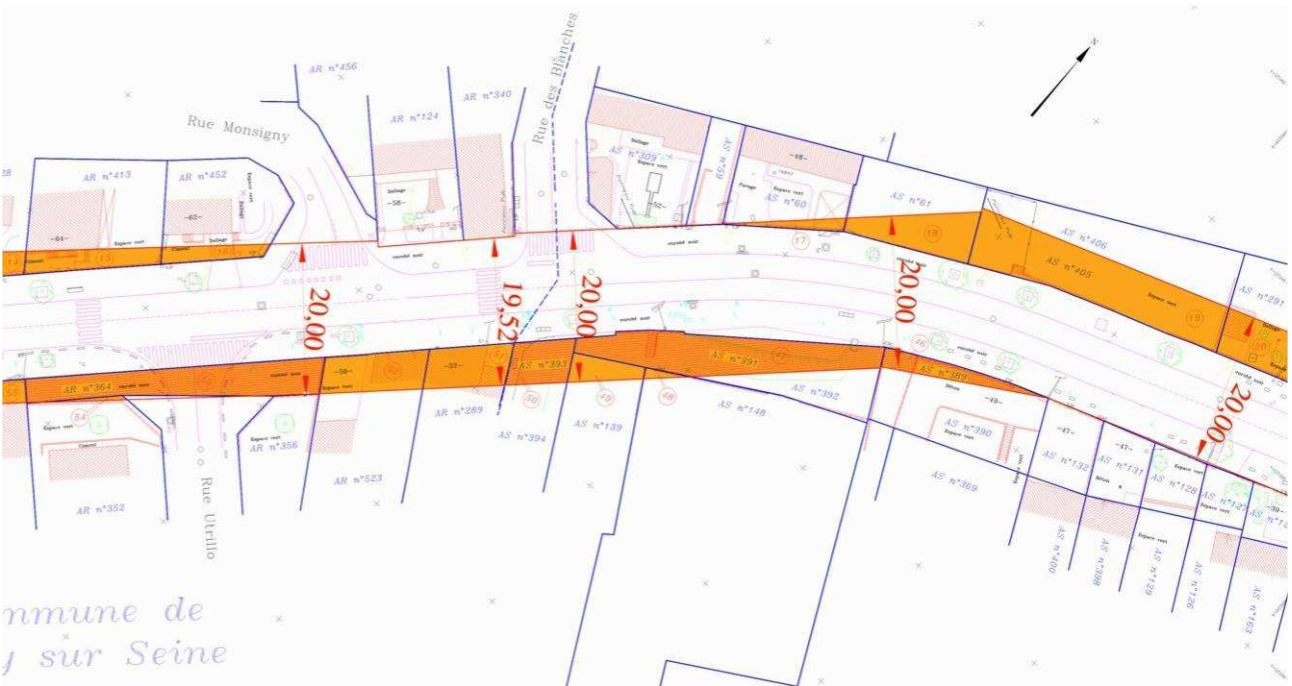
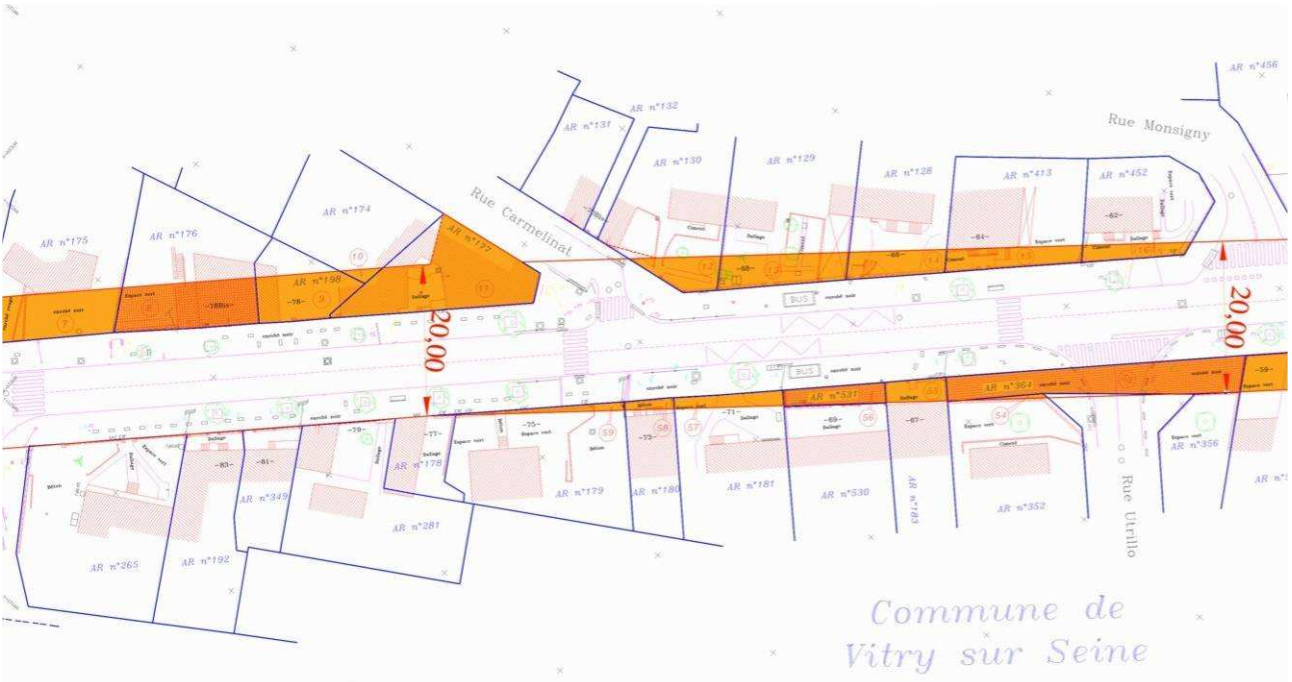


ÉCHELLE : 1/1 000



**AVENUE DU MOULIN DE SAQUET (3/4)**

**D5**



ÉCHELLE : 1/1 000



**AVENUE DU MOULIN DE SAQUET (4/4)**

**D5**

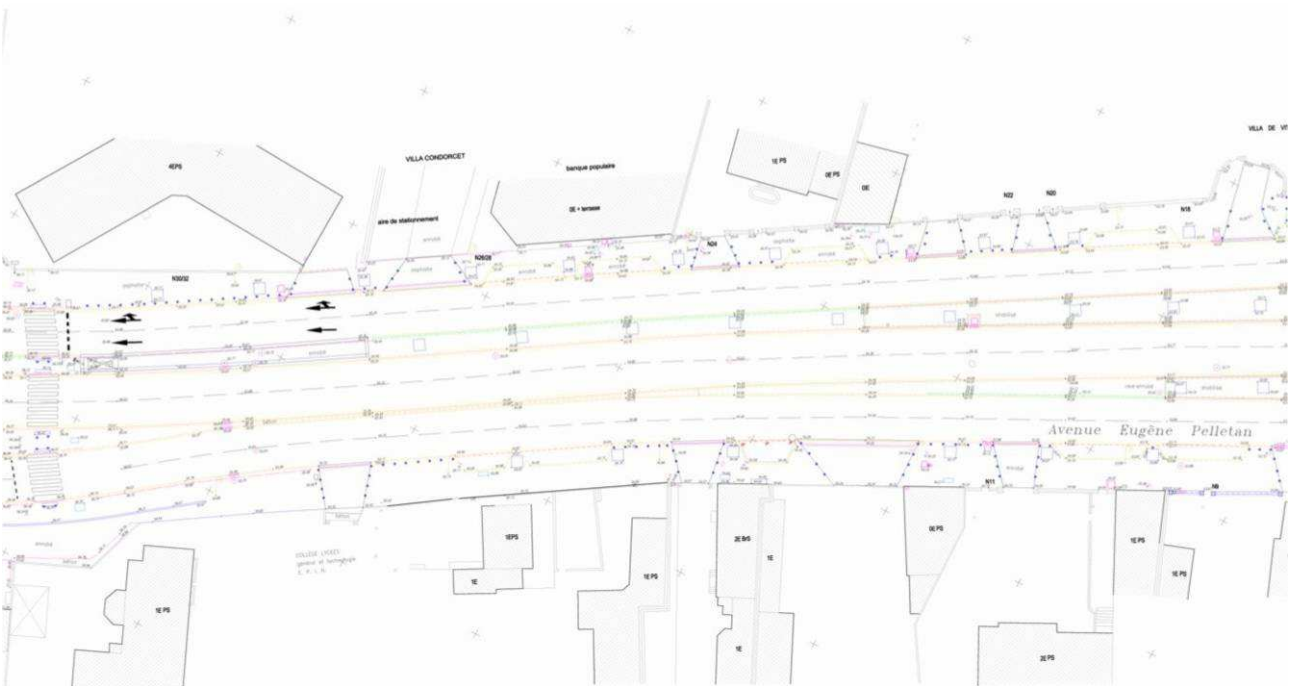
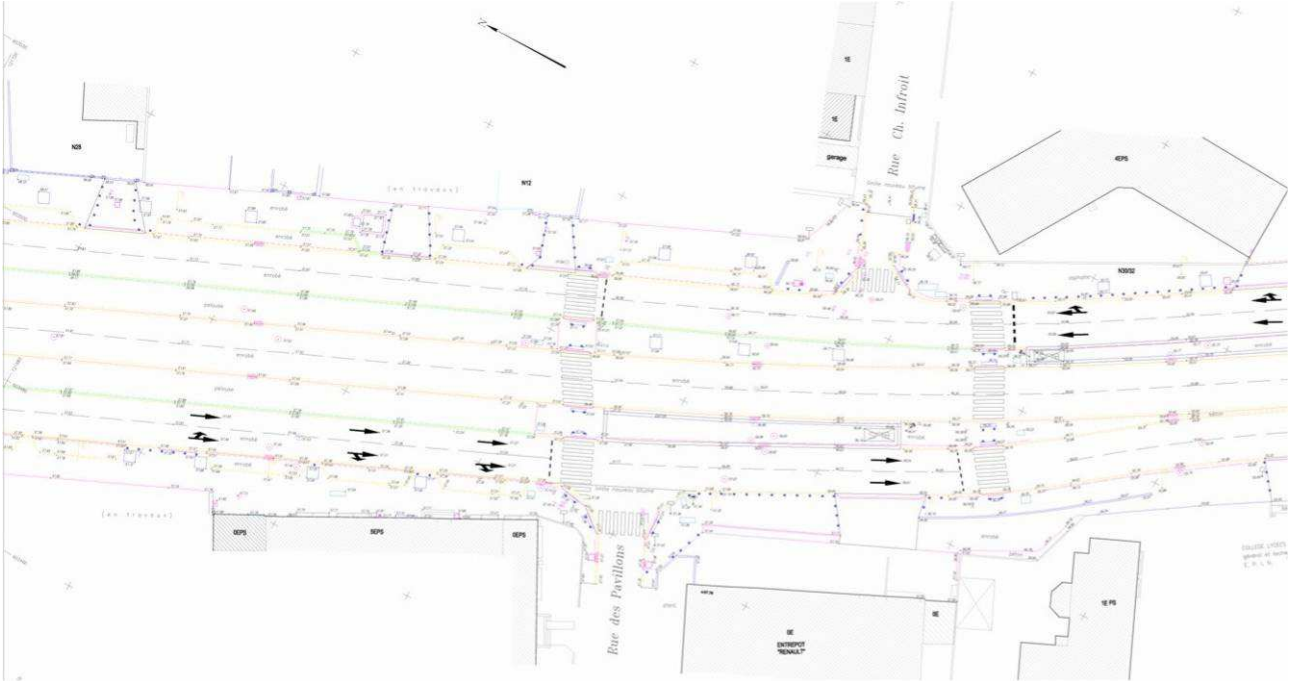


ÉCHELLE : 1/1 000




**AVENUE EUGENE PELLETAN (1/2)**

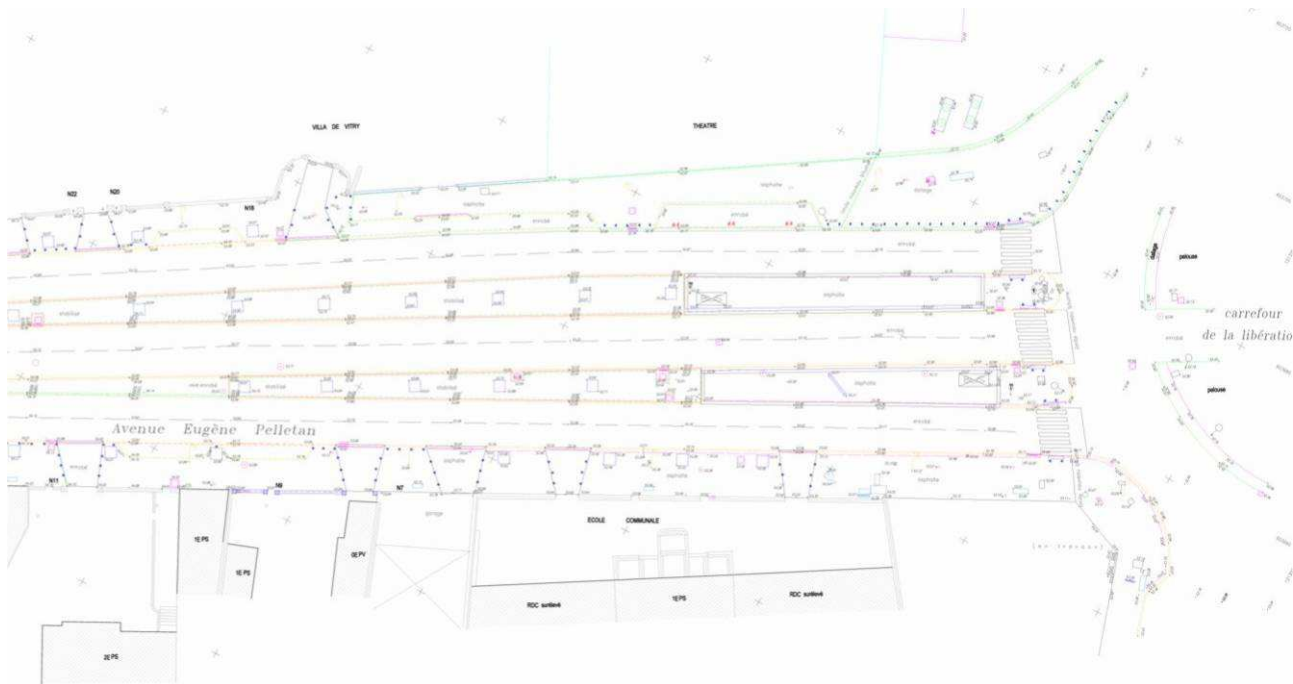
**D6**



ÉCHELLE : 1/1 000



<b>AVENUE EUGENE PELLETAN (2/2)</b>	<b>D6</b>
-------------------------------------	-----------



ÉCHELLE : 1/1 000

0 10 20 M

AVENUE ROUGET DE L'ISLE (1/4)

D7



AVENUE ROUGET DE L'ISLE (2/4)

D7



AVENUE ROUGET DE L'ISLE

(3/4)

D7



AVENUE ROUGET DE L'ISLE

(4/4)

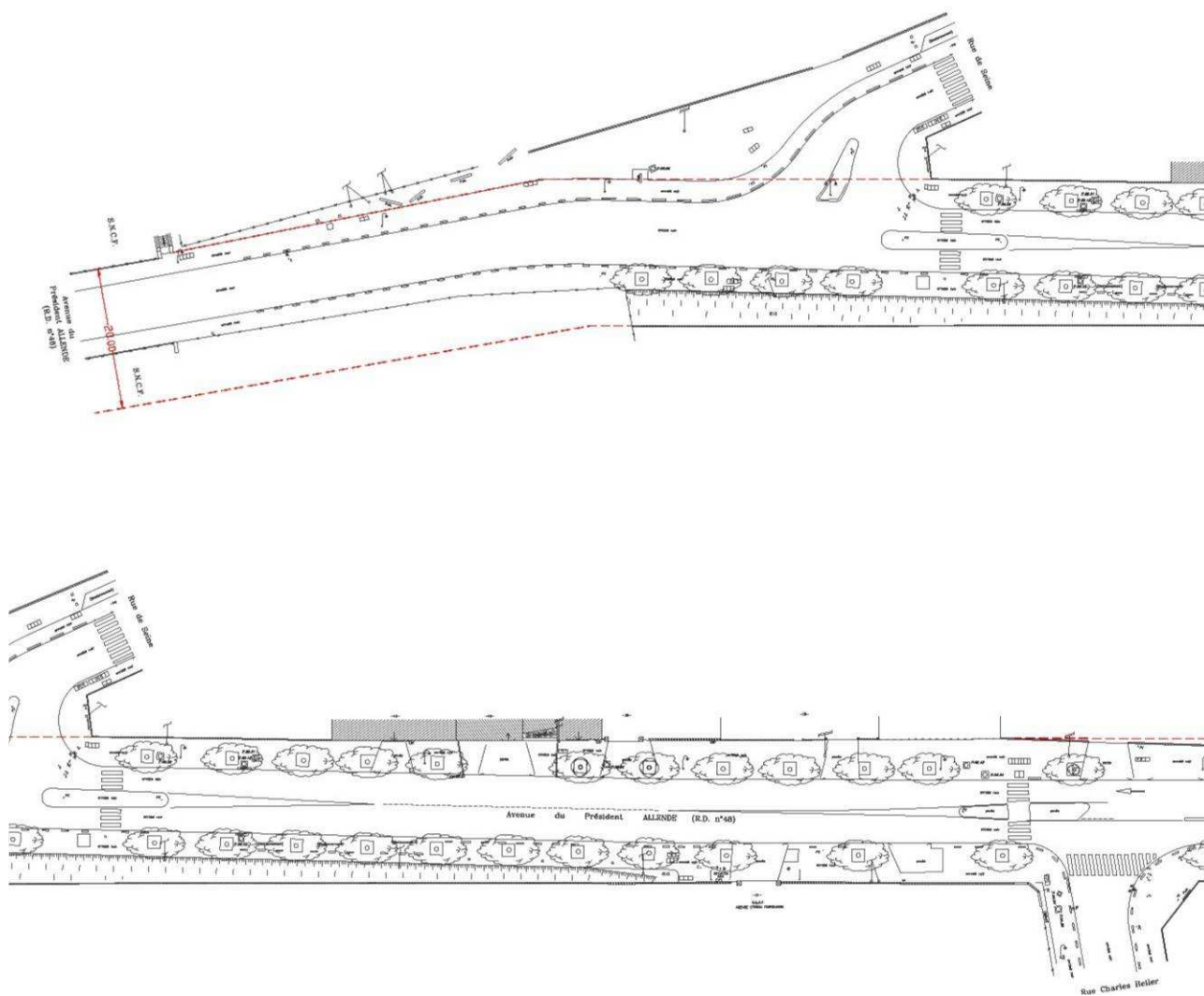
D7



AVENUE DU PRESIDENT SALVADOR ALLENDE (1/2)

(1/2)

D8

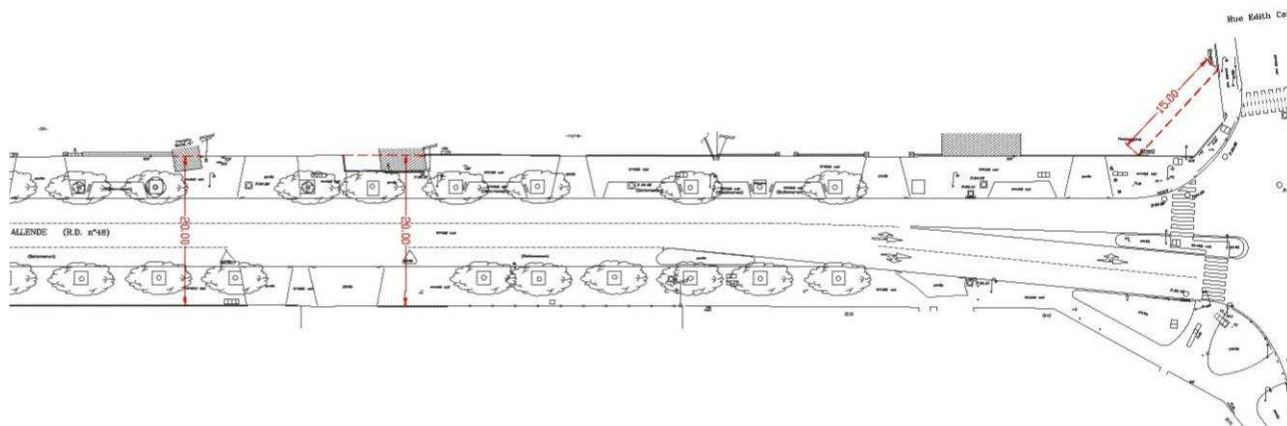
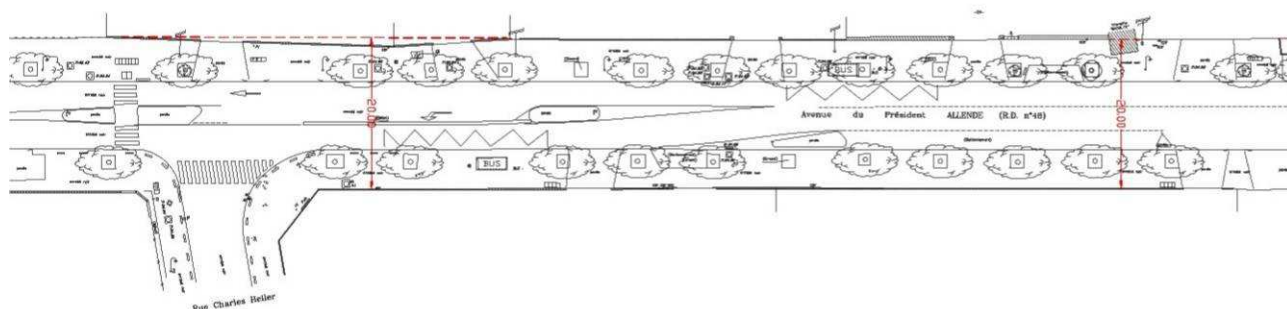


ÉCHELLE : 1/1 000



AVENUE DU PRESIDENT SALVADOR ALLENDE (2/2)

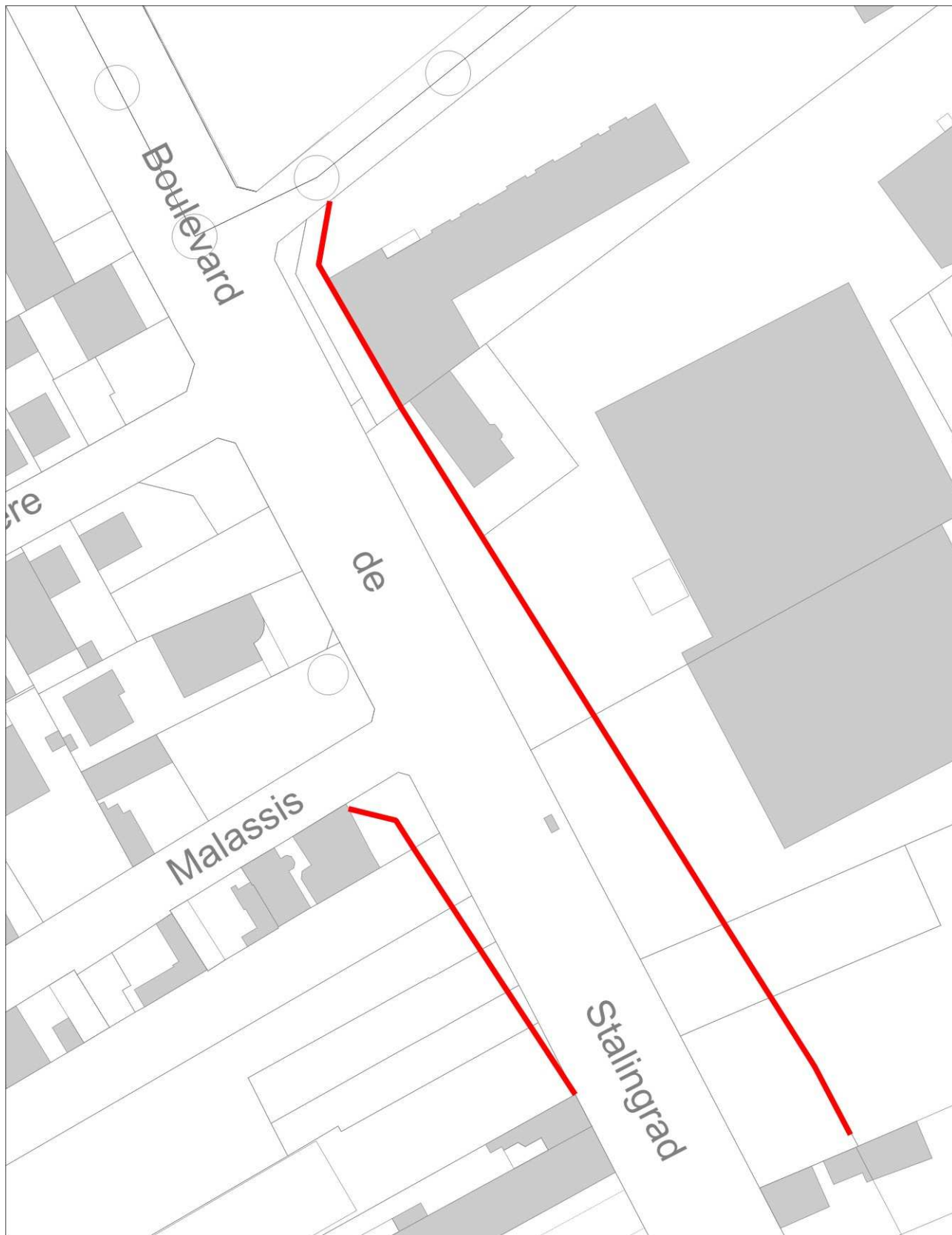
D8



ÉCHELLE : 1/1 000



<b>BOULEVARD DE STALINGRAD (1/3)</b>	<b>D9</b>
--------------------------------------	-----------



ÉCHELLE : 1/1 000



**BOULEVARD DE STALINGRAD (2/3) D9**



ÉCHELLE : 1/1 000

0 10 20 M

<b>BOULEVARD DE STALINGRAD</b> (3/3)	<b>D9</b>
--------------------------------------	-----------



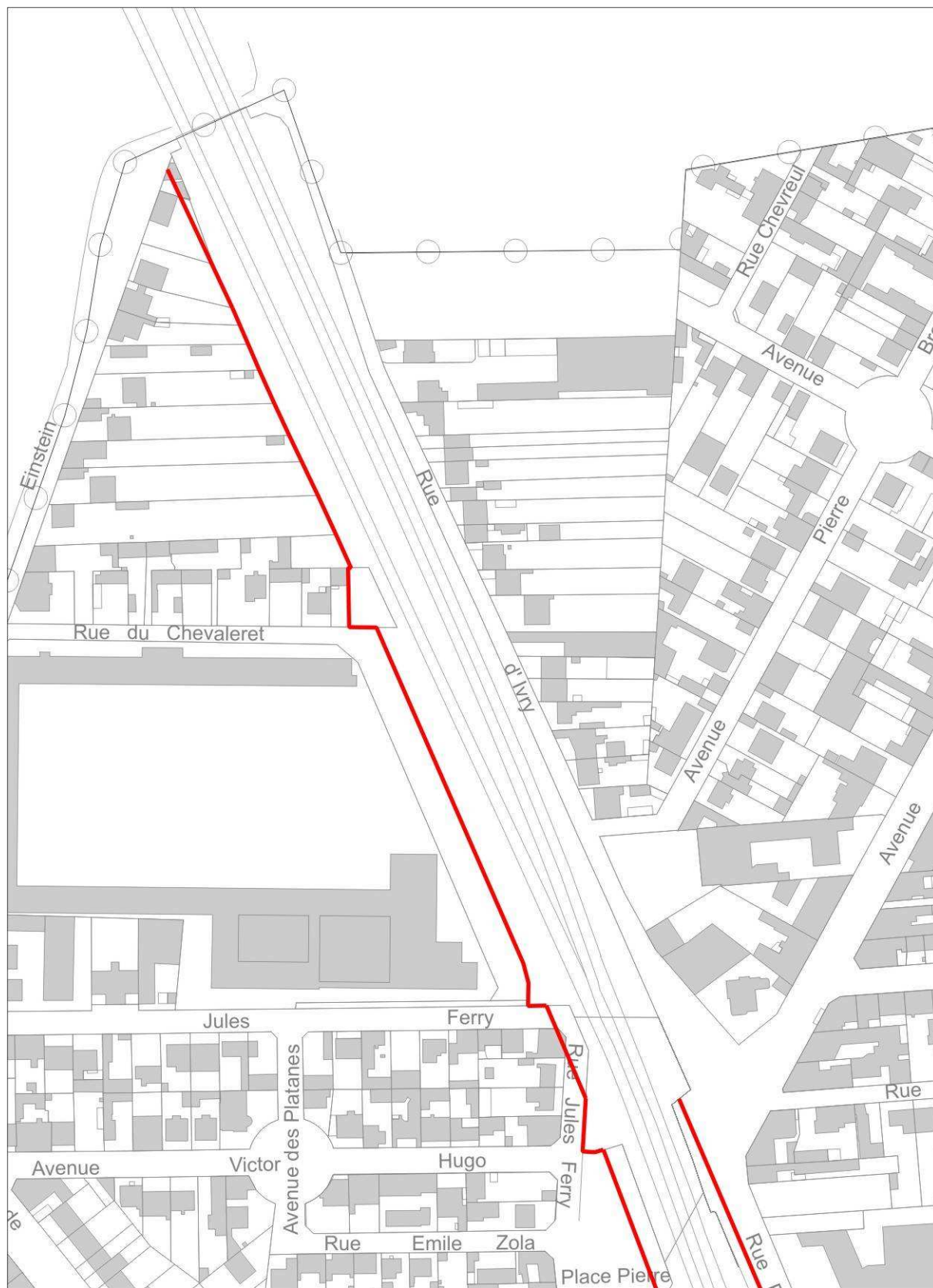
ÉCHELLE : 1/1 000

0 10 20 M

# EMPLACEMENT RESERVE AU BENEFICE DE LA SNCF

---

RERC (1/9) **S1**



— REPORT INDICATIF EMPRISE

ÉCHELLE : 1/2 000







RERC (4/9) **S1**



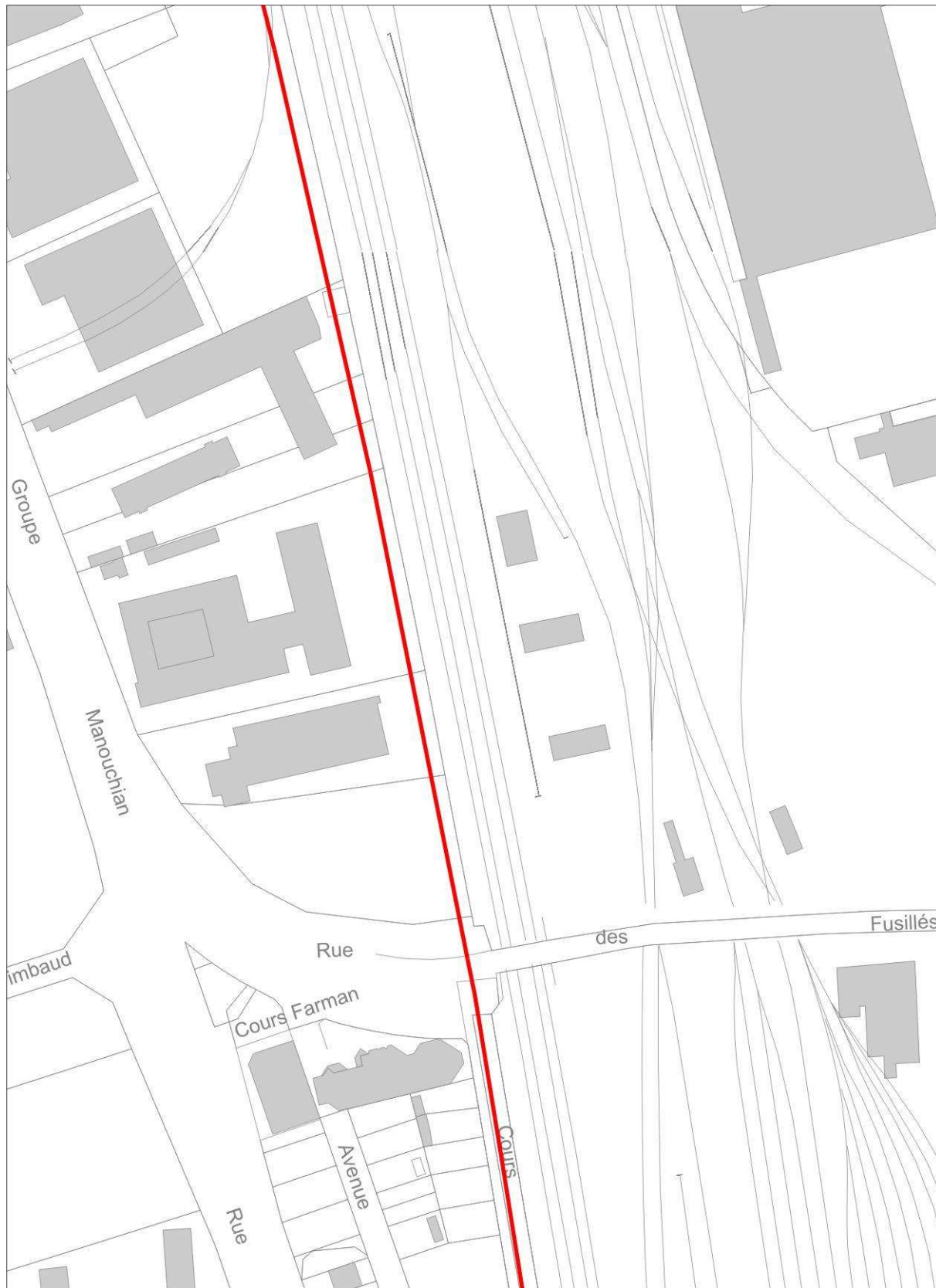
— REPORT INDICATIF EMPRISE

ÉCHELLE : 1/2 000



RERC (5/9)

S1



REPORT INDICATIF EMPRISE

ÉCHELLE : 1/2 000




RERC (6/9)

S1



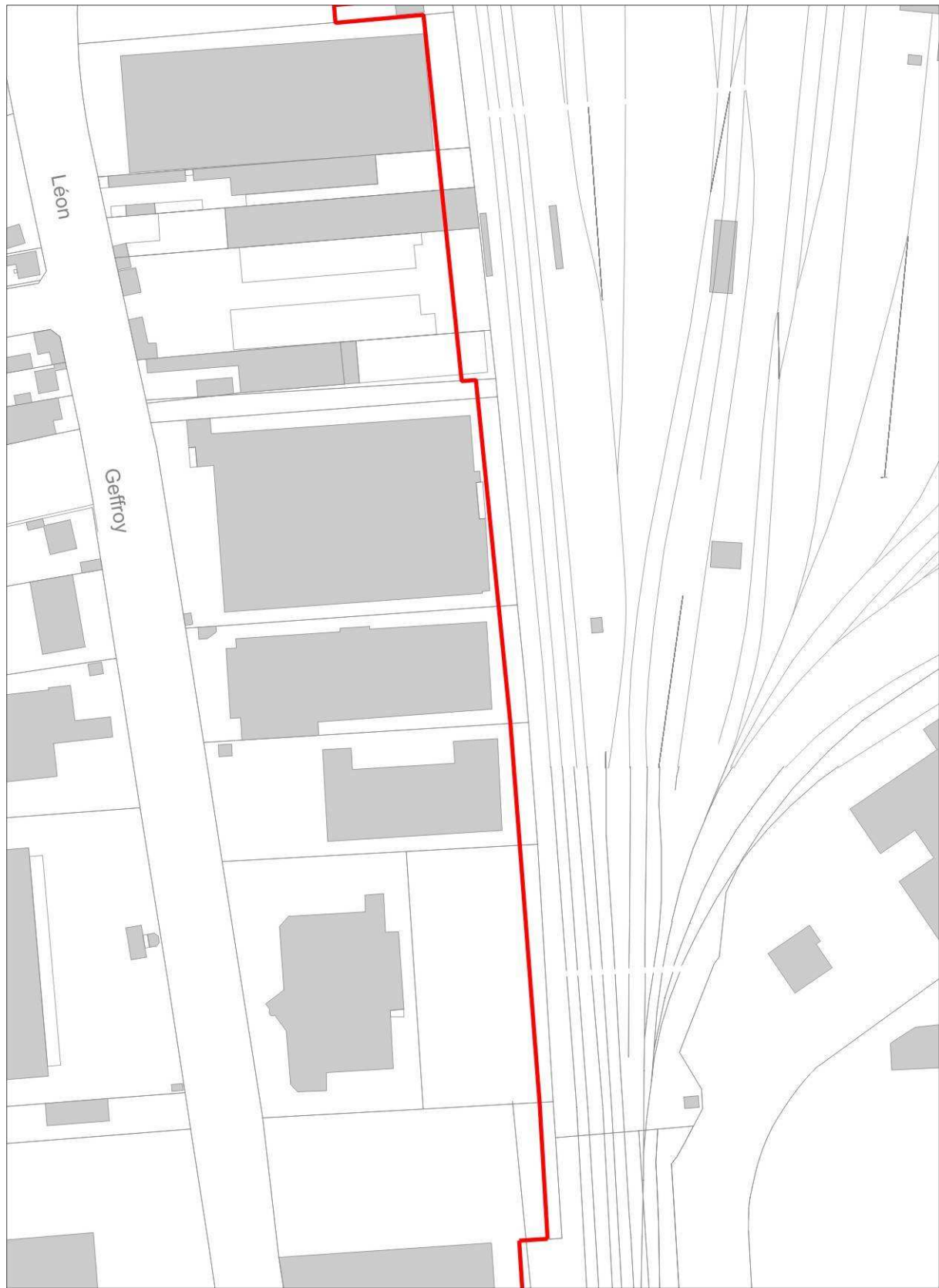
— REPORT INDICATIF EMPRISE

ÉCHELLE : 1/2 000



RERC (7/9)

S1

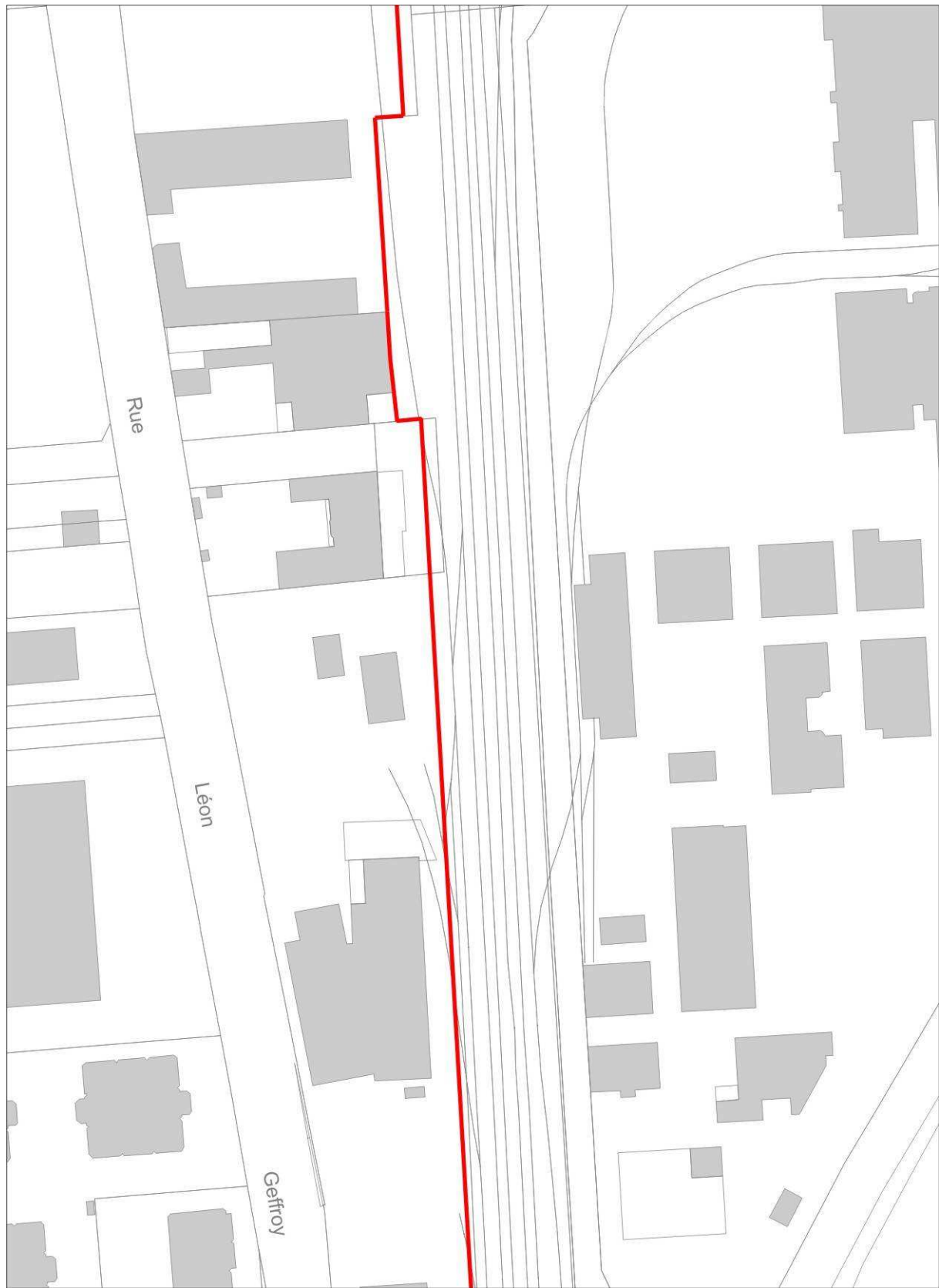


REPORT INDICATIF EMPRISE

ÉCHELLE : 1/2 000



RERC (8/9) **S1**



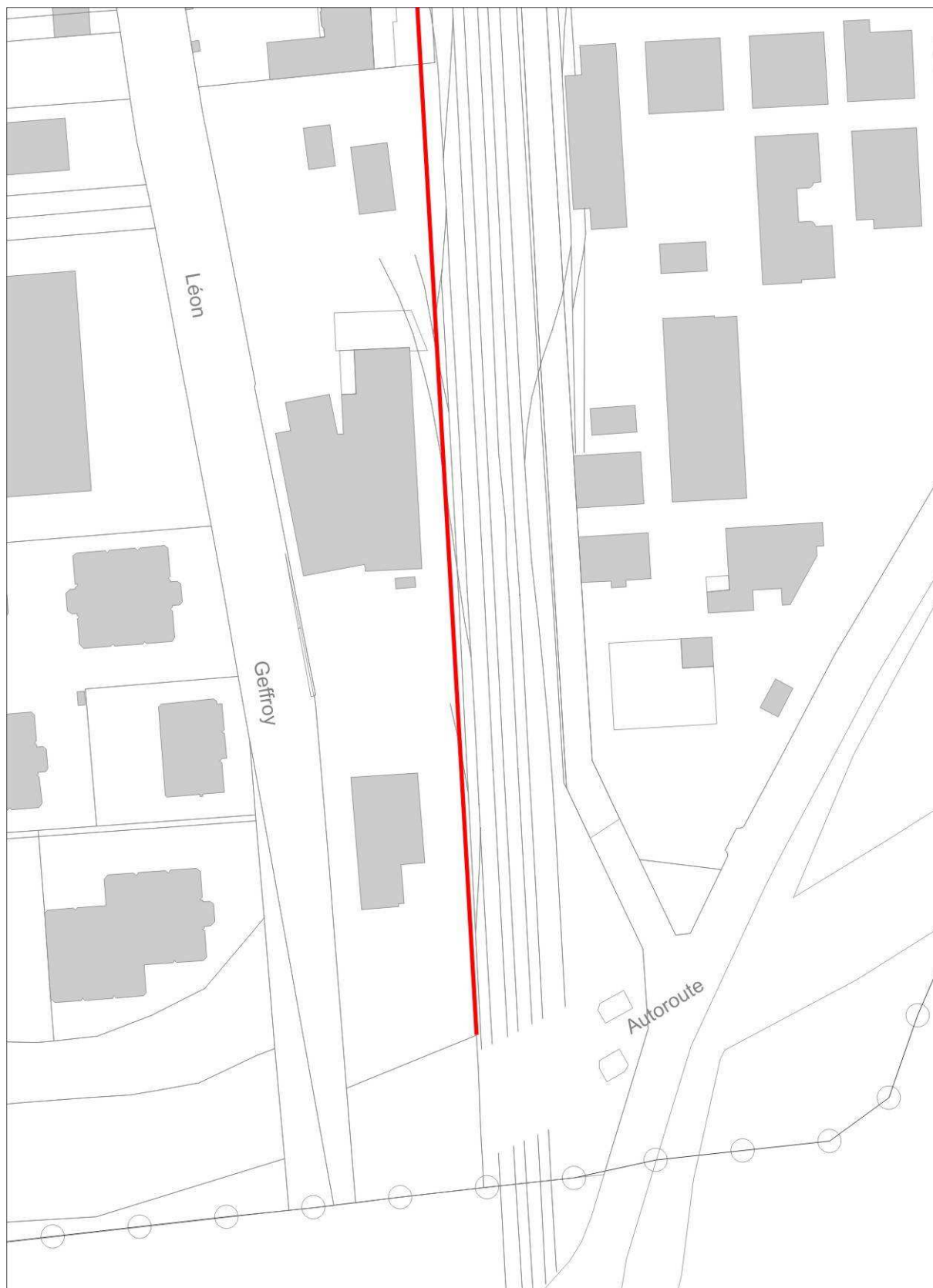
— REPORT INDICATIF EMPRISE

ÉCHELLE : 1/2 000



RERC (9/9)

S1



REPORT INDICATIF EMPRISE

ÉCHELLE : 1/2 000

0 20 40 M