





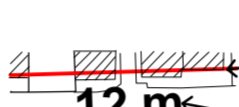




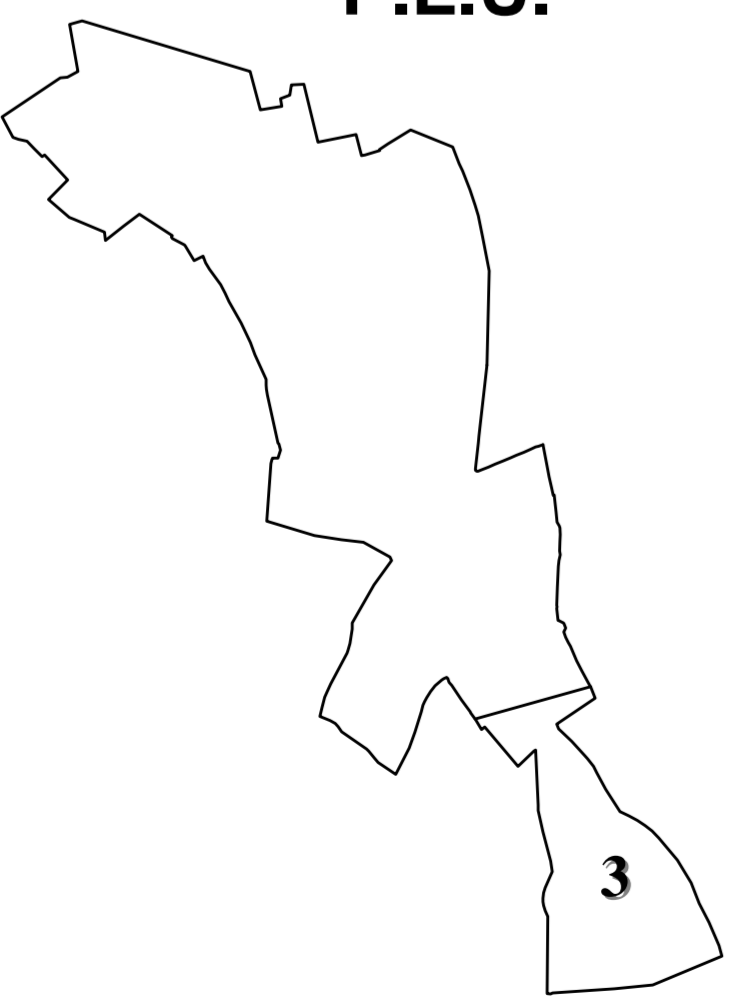
LEGENDE

-  Limite de commune
-  Limite de la zone ou du secteur
- UBa** Désignation de la zone ou du secteur
-  **(T.C) Espaces Boisés Classés**
(Article L130.1 du code de l'urbanisme)
-  Espaces Paysager ou Récréatif à préserver
- Emplacements réservés**
-  Les N° renvoient à la liste des emplacements réservés (Annexe II du règlement)
-  (Equipements publics)
-  (Elargissement ou aménagement de voirie)
-  Limite de l'alignement futur de la voie
12 m
Largeur de l'emprise future de la voie
-  Zone de non constructibilité en bordure d'un massif forestier

DÉPARTEMENT DU VAL DE MARNE

VALENTON

**Plan Local d'Urbanisme
P.L.U.**



Date : Juin 2004

Echelle : 1 / 2500°

Assistance Technique
DIRECTION DÉPARTEMENTALE de l'ÉQUIPEMENT
S.U.L. / S.Doc.U

Planche 3