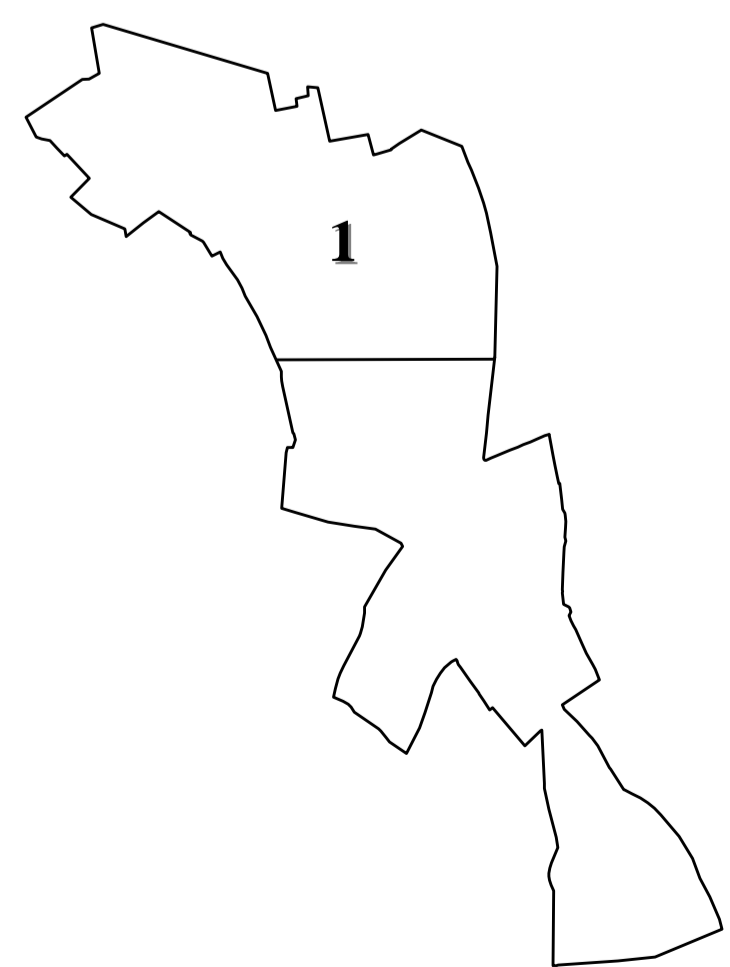


DÉPARTEMENT DU VAL DE MARNE

VALENTON

Plan Local d'Urbanisme  
P.L.U.





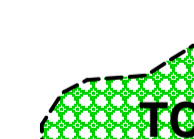


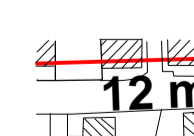

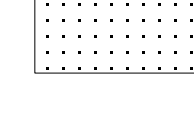

Date : Juin 2004

Echelle : 1 / 2500'

Assistance Technique  
DIRECTION DÉPARTEMENTALE de l'ÉQUIPEMENT  
S.U.L. / S.Doc.U

Planche 1

LEGENDE

-  Limite de commune
-  Limite de la zone ou du secteur
- UBa** Désignation de la zone ou du secteur
-  (T.C) Espaces Boisés Classés  
(Article L.130.1 du code de l'urbanisme)
-  Espaces Paysager ou Récréatif à préserver
- Emplacements réservés**
-  (4) Les N° renvoient à la liste des emplacements réservés (Annexe II du règlement)
-  (Equipements publics)
-  (Élargissement ou aménagement de voirie)
-  Limite de l'alignement futur de la voie  
12 m  
Largeur de l'emprise future de la voie
-  Zone de non constructibilité en bordure d'un massif forestier