


Plan Local d'Urbanisme (PLU)

Axe commercial ou artisanal


 Des deux côtés de la voie

 D'un seul côté de la voie

 Parcelles cadastrales


 Emplacements réservés

 (TC) Espaces Boisés Classés

 Espace paysager ou récréatif à protéger


 Bâti


Limite de la zone ou du secteur

 UAa : zone de centre-ville traditionnel

 UAb : zone d'habitat collectif mixte continu

 UAbI : zone de maisons de ville et petits collectifs

 UBa : zone d'habitat mixte discontinu

 UBb : secteur SNI

 UE : zone pavillonnaire

 UF : zone d'activités

 UN : zone de grandes emprises publiques

 UZ : zone tertiaire et commerciale

 Limites communales

