




Plan Local d'Urbanisme Ville de Choisy-le-Roi

Plan de zonage



Vu pour être annexé à la
délibération en date
du 10 octobre 2012

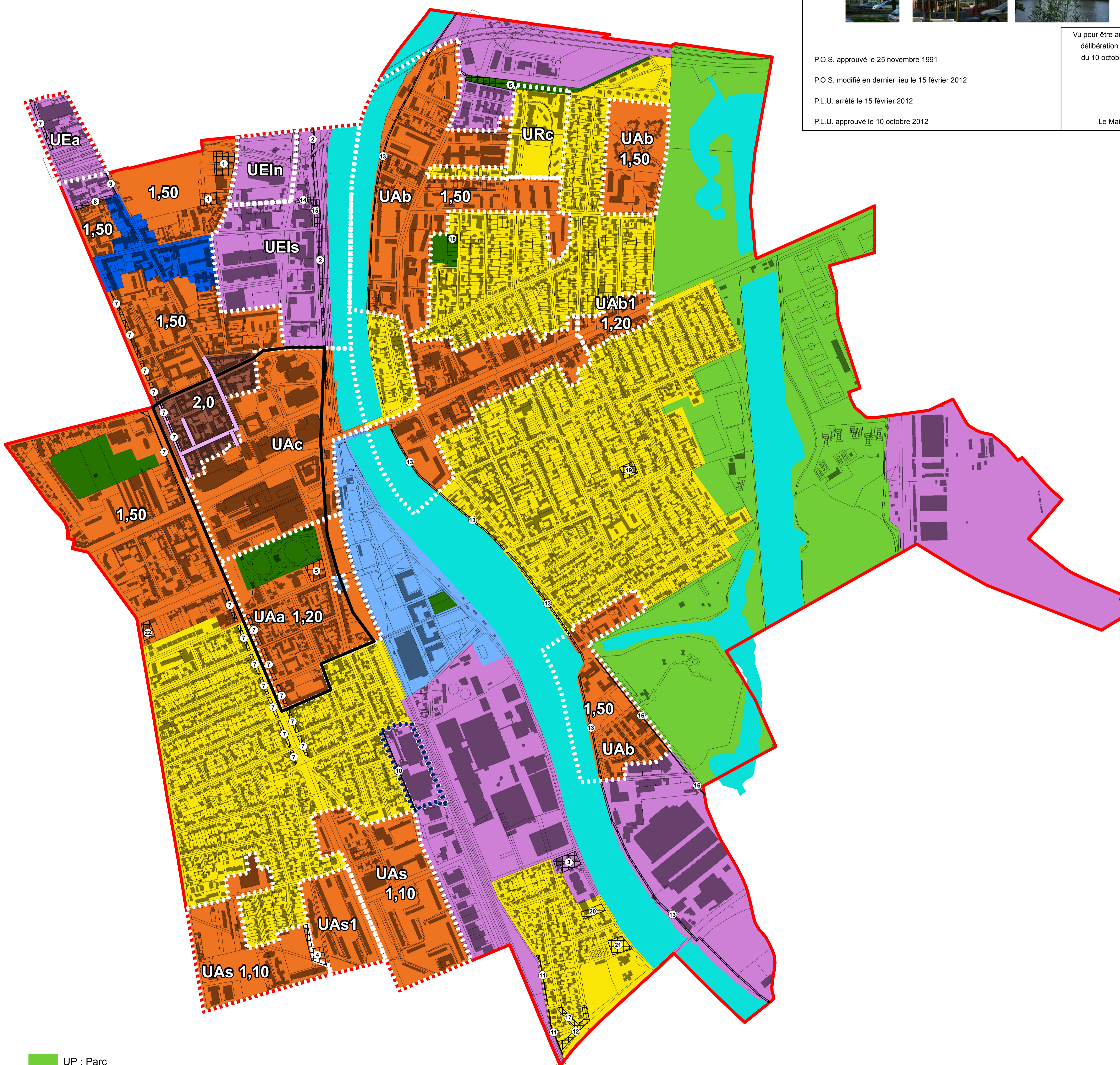
P.O.S. approuvé le 25 novembre 1991

P.O.S. modifié en dernier lieu le 15 février 2012

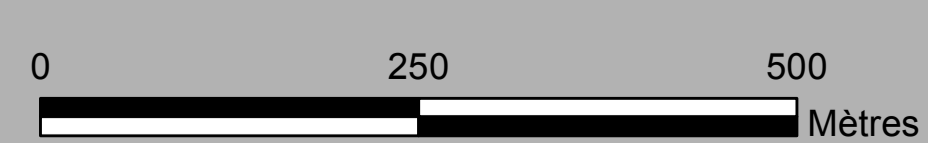
P.L.U. arrêté le 15 février 2012

P.L.U. approuvé le 10 octobre 2012

Le Maire



- UP : Parc
- UC : Centre ancien
- UA : Animation urbaine
- UE : Activité économique
- UR : Résidentielle
- UZP : ZAC du port
- UZD : ZAC du docteur Roux
- Emplacement réservé
- Espaces verts protégés au titre de l'article L. 123-1-5, 7° du Code de l'urbanisme
- Périmètre d'attente d'un projet d'aménagement global, au titre de l'article L. 123-2, a) du Code de l'urbanisme
- Périmètre de réduction de 50% des obligations de places de stationnement pour le commerce et l'artisanat
- Linéaire de protection du commerce et de l'artisanat
- 1.10** Coefficient d'Occupation des Sols



Sources : IGN 2008
Cadastré - données DGI, 2010
SIG Ville de Choisy-le-Roi, 2011