












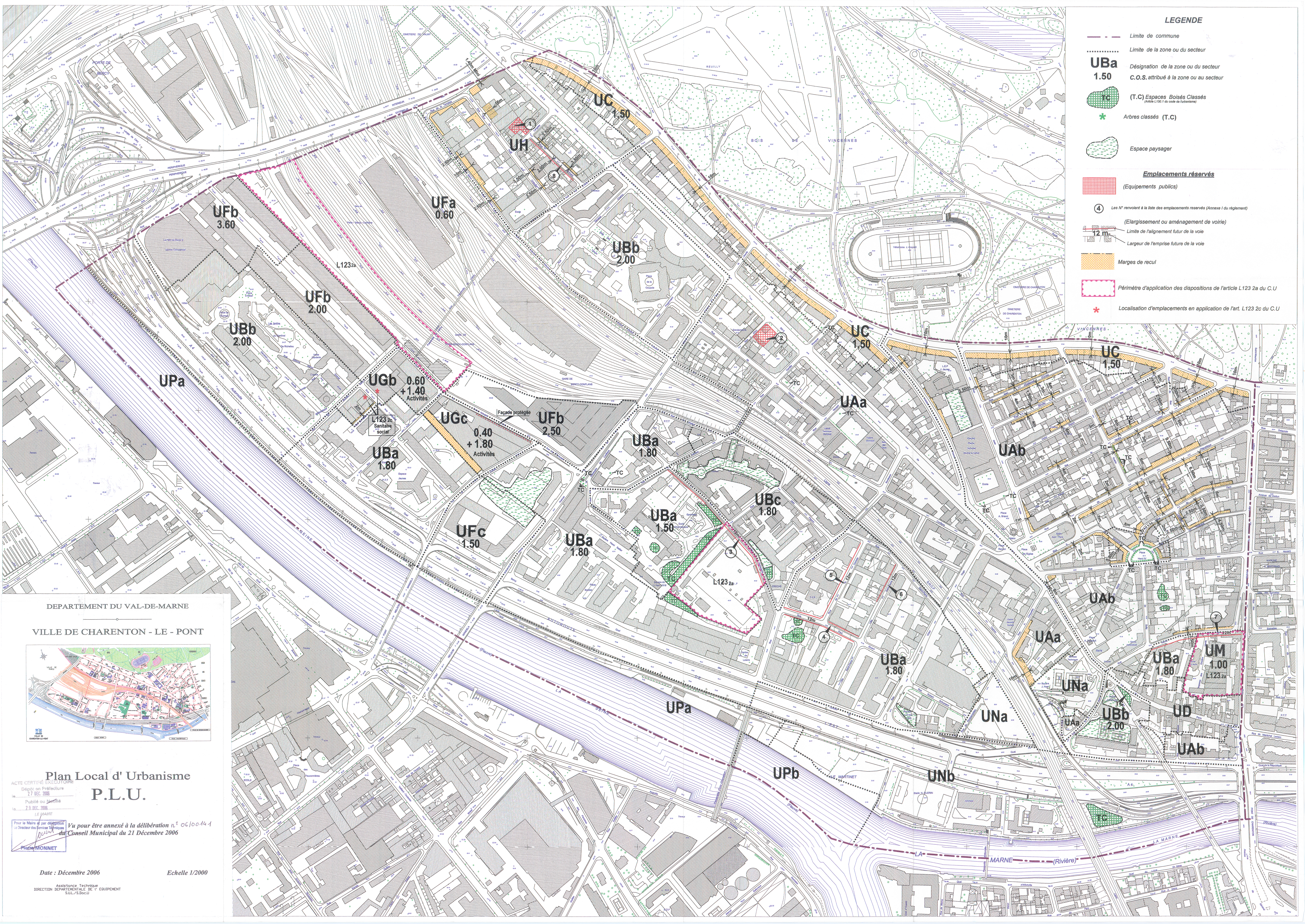
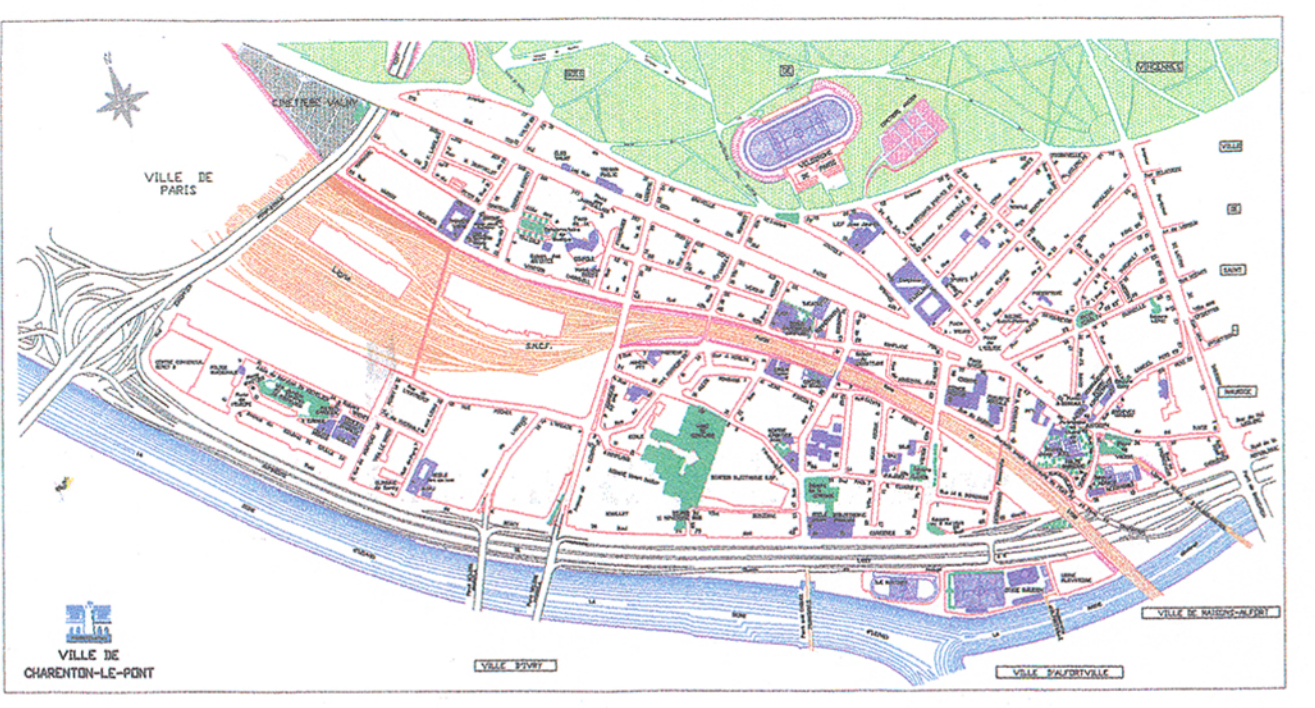


LEGENDE

-  Limite de commune
-  Limite de la zone ou du secteur
- UBa 1.50**
Désignation de la zone ou du secteur
C.O.S. attribué à la zone ou au secteur
-  (T.C) Espaces Boisés Classés
(Article L130.1 du code de l'urbanisme)
-  Arbres classés (T.C)
-  Espace paysager
- Emplacements réservés**
(Equipements publics)
- 
-  Les N° renvoient à la liste des emplacements réservés (Annexe I du règlement)
-  (Elargissement ou aménagement de voirie)
-  12 m
Limite de l'alignement futur de la voie
-  12 m
Largeur de l'emprise future de la voie
-  Marges de recul
-  Périmètre d'application des dispositions de l'article L123 2a du C.U
-  Localisation d'emplacements en application de l'art. L123 2c du C.U



DEPARTEMENT DU VAL-DE-MARNE
VILLE DE CHARENTON - LE - PONT



**Plan Local d'Urbanisme
P.L.U.**

ACTE CERTIFIÉ EXÉCUTOIRE
Déposé en Préfecture
le 27 DEC. 2006
Publié ou certifié
le 29 DEC. 2006
LE MAIRE

Il a pour être annexé à la délibération n° 0610044
du Conseil Municipal du 21 Décembre 2006

Placé MONNET

Date : Décembre 2006 Echelle 1/2000

Assistance Technique
DIRECTION DEPARTEMENTALE DE L'EQUIPEMENT
SUL/S.Doc.U