









# Plan Local d'Urbanisme

Echelle : 1 / 2500

P.L.U. arrêté par D.C.M.  
du  
P.L.U. approuvé par D.C.M.  
du


5 - PLAN DE ZONAGE

Légende :

-  Limite de zone
- UA** Nom de zone
-  Elément de patrimoine bâti remarquable (art.L.123-17° du code de l'urbanisme)
-  Secteur de patrimoine bâti remarquable (art.L.123-17° du code de l'urbanisme)
-  Eléments végétaux remarquables (art.L.123-17° du code de l'urbanisme)
-  Espaces boisés classés (art.L.130-1 du code de l'urbanisme)
-  Changement de destination des RDC réglementé (art. L.123-17bis du code de l'urbanisme)
-  Implantation obligatoire à l'alignement (art. R.123-11 du code de l'urbanisme)
-  Emplacements réservés

Liste des emplacements réservés

n°	Vocation	Bénéficiaire
1	Équipement sportif	Commune
2	Équipement (serres municipales)	Commune
3	Équipement socio-culturel	Commune
4	Espace public et circulation douce	Commune
5	Espace public	Commune
6	Élargissement à 16m de la rue Marcel Bonnet	Commune
7	Élargissement à 8m de la rue de la Coopérative	Commune
8	Élargissement à 8m de la rue des Peupliers	Commune
9	Élargissement à 5m et 6m de l'allée Bajou	Commune
10	Élargissement à 4m du sentier de la Plançoire	Commune
11	Élargissement à 10m de la rue Claude Celler	Commune
12	Élargissement à 5m du sentier Eugène Briégaard	Commune
13	Élargissement à 4m du sentier Henri Dupuis	Commune
14	Élargissement à 12m du boulevard de la Vanne	Commune
15	Élargissement à 9m du sentier des Sablons	Commune
16	Élargissement à 9 et 10m du sentier des Frettes	Commune
17	Création d'une voie en bordure de la déviation du Loing et du Lunain	Commune
18	Élargissement à 24m de l'avenue Cousin de Méricourt (RD57A)	Département
19	Élargissement à 24m de l'avenue de la Division Leclerc (RD57 4A)	Département
20	Élargissement à 20m de l'avenue de la Division Leclerc (RD57 2A)	Département
21	Élargissement à 20m de l'avenue du Président Wilson (RD57 5A)	Département
22	Élargissement à 24m de la rue Camille Desmoulins	Département
23	Pan occupé carrefour Marx Dormoy / avenue du Président Wilson	Département
24	Élargissement à 14m de la rue Gallieni	Département



(voir planche zoom secteur UHp)