














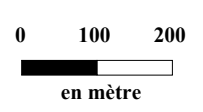
	N	Zone naturelle non équipée, à protéger contre l'urbanisation du fait de la qualité du site et du paysage et du risque d'inondations
	UB	Zone à dominante principale d'habitation
	UBa	Zone à dominante principale d'habitation regroupant des équipements publics
	UC	Zone mixte à vocation d'habitation, d'activités tertiaires ou artisanales et de commerces
	UD	Zone du centre ancien à dominante d'habitation comprenant un nombre important d'activités professionnelles, d'équipements et d'édifices publics
	UE	Zone mixte à vocation d'habitation, de commerces et d'équipements
	UFa	Zone artisanale, d'activités et à vocation d'accueil de futurs équipements
	UFb	Zone artisanale, d'activités et à vocation d'accueil de futurs équipements
	UFc	Zone artisanale, d'activités et à vocation d'accueil de futurs équipements
	UFd	Zone artisanale, d'activités et à vocation d'accueil de futurs équipements
	UFe	Zone artisanale, d'activités et à vocation d'accueil de futurs équipements
	UG	Zone de commerces et de services
	UN	Zone destinée à l'implantation d'équipements collectifs et d'équipements plus particulièrement destinés aux sports ou aux loisirs
	UNa	Zone destinée à l'implantation d'équipements collectifs et d'équipements plus particulièrement destinés aux sports ou aux loisirs
	UZa	Zone d'aménagement concerté des Armoiries, à vocation d'activités industrielles, commerciales et de bureau
	UZb	Zone d'aménagement concerté des Graviers, à vocation d'habitat.



Echelle : 1/10 000è

Source : Mairie de Bry-sur-Marne
Carte réalisée en mai 2009 - ST