

VILLE DE BOISSY-SAINT-LEGER  
 Département du Val-de-Marne  
 MAIRIE  
 7 BD Léon Révillon  
 Centre Technique Municipal  
 tel : 01 45 10 23 83



DIRECTION DE L'AMENAGEMENT-URBANISME-HABITAT

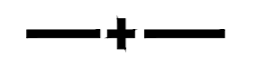



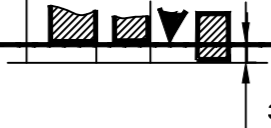



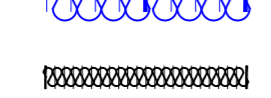





# P.L.U.

## Plan général 4-1

Approuvé par le conseil municipal  
 du 23 mars 2012.

Echelle: 1/4500

### LEGENDE

-  Limite de commune
-  Limite de zone
- UE** Désignation de la zone
-  Equipements publics ou emprises de voirie (les n° renvoient à la liste des emplacements réservés)
-  Servitude ( Art. L.123-2-c du C.U )
-  Limite de l'emprise future  
3.00m
-  Espaces boisés classés ( L.130-1 du C.U.)
-  Elément remarquable du paysage ( L.123-1-5-7° du C.U.)
-  Alignements d'arbres ou arbres isolés protégés ( L.123-1-5-7° )
-  Localisation d'une piste cyclable et d'un canal d'eau
-  Servitude pour passage piéton
-  Limite de secteur constructible dans la zone naturelle pour la construction d'une Maison de la Nature
-  Localisation prévue d'une Maison de la Nature
-  Eléments remarquables du patrimoine ( L.123-1-5-7 du C.U.)
-  Cheminement piétons